

dotyczy projektu
elektryfikacji
18.05.2023 Jan

JM0848

Załącznik nr 1
do Regulaminu budżetu obywatelskiego
w Toruniu, przyjętego uchwałą nr 52/19
Rady Miasta Torunia z dnia 7.02.2019 r.
z późn. zm

FORMULARZ ZGŁASZANIA PROJEKTÓW DO BUDŻETU OBYWATELSKIEGO W TORUNIU NA 2024 R.

WPLYNĘŁO
URZĄD MIASTA TORUNIA
Wydział Komunikacji Społecznej i Informacji


17. 05. 2023

Numer
Ilość
Podpis

UWAGA!!!

- Prosimy o czytelne wypełnienie formularza.
- Formularz można też wypełnić za pomocą Internetu, a następnie wydrukować i przynieść lub przysłać do Urzędu Miasta Torunia. Zajrzyj na www.budzet.torun.pl

A. WNIOSKODAWCA:



B. NAZWA PROJEKTU (maksymalnie 10 słów):

Modernizacja parkingu na Wojska Polskiego, rewitalizacja zieleni + strefa relaksu

C. TYP PROJEKTU (zaznacz jedną pozycję):

- projekt ogólnomiejski
 projekt lokalny

W przypadku zaznaczenia opcji „projekt lokalny” wskaż okręg (pulę środków):

- | | |
|--|--|
| <input type="checkbox"/> Bydgoskie | <input type="checkbox"/> Rubinkowo |
| <input type="checkbox"/> Chełmińskie | <input type="checkbox"/> Rudak |
| <input type="checkbox"/> Czerniewice | <input type="checkbox"/> Skarpa |
| <input type="checkbox"/> Grębocin-Bielawy | <input type="checkbox"/> Staromiejskie |
| <input checked="" type="checkbox"/> <u>Jakubskie-Mokre</u> | <input type="checkbox"/> Stawki |
| <input type="checkbox"/> Kaszczorek | <input type="checkbox"/> Wrzosy |
| <input type="checkbox"/> Podgórz | |

D. OPIS PROJEKTU

Proszę opisać, co dokładnie ma zostać wykonane, podać główne działania związane z realizacją zadania, podać uzasadnienie dla realizacji projektu:

Projekt dotyczy poprawy funkcjonalności otoczenia poprzez rewitalizację zieleni oraz powiększeniu miejsc parkingowych dla okolicznych mieszkańców.

W ramach projektu zaplanowano poszerzenie strefy parkowania terenu pomiędzy ulicą Wojska Polskiego 10-16, a Przedszkolem Miejskim nr 16. Modernizacja parkingu znacząco zwiększy ilość miejsc parkingowych - do 30 (obecnie tych miejsc jest ok 9). Projekt dodatkowo poprawi bezpieczeństwo oraz mobilność drogi przeciwpożarowej, która obecnie jest często blokowana poprzez nieprawidłowo parkowane auta.

Zaplanowano również rewitalizację zieleni wokół budynku, poprzez nasadzenia nowej i różnorodnej roślinności, mającej na celu poprawienie estetyki pasa zieleni pomiędzy terenem przedszkola miejskiego nr 16 a budynkiem zlokalizowanym przy Wojska Polskiego 10-16. Przy ogrodzeniu z przedszkolem zaprojektowano ekrany bluszczowe. W centralnym punkcie pasa zieleni, obok rosnącego dużego drzewa dającego cień, zaplanowano miejsce wypoczynku dla mieszkańców. Strefa wypoczynku zostanie wyposażona w utwardzoną nawierzchnię, dookoła której zaprojektowano barwną roślinność oraz dwie ławki. Społeczeństwo osiedla starzeje się i okoliczni seniorzy narzekają na brak miejsca, w którym mogli by usiąść i odpocząć bez konieczności oddalania się od swojego domu. Dodatkowo w strefie zrewitalizowanej zieleni powinny znaleźć się pojemniki na psię odchody + tabliczka informująca o obowiązku sprzątaniu odchodów po swoim psie.

W ramach projektu zaplanowano również rewitalizację zieleni od frontu budynku, poprzez nasadzenia dodatkowych roślin oraz ogrodzeniem powstałych rabat niskim płotkiem. Przed każdą klatką chcemy również postawić stojaki dla rowerów. Od południowo-wschodniej strony działki, zaplanowano postawienie wysokiego krawężnika oraz dosadzenie żywopłotu z żywotnika zachodniego.

Dodatkowo po obu stronach pasa zieleni pomiędzy PM nr 16 a budynkiem mieszkalnym na Wojska Polskiego zaplanowano postawienie nowych trzepaków, oraz suszarek na pranie.

E. LOKALIZACJA, MIEJSCE REALIZACJI

Ulica, numer, rejon ulic, numer działki, inne istotne informacje na temat lokalizacji

Teren wokół budynku zlokalizowanego przy ulicy Wojska Polskiego 10/16, pomiędzy budynkiem mieszkalnym a Przedszkolem Miejskim nr 16.
Działka 131/5 obręb 11 (Bi), działka 132/38 obręb 11 (Bp)

F. OPIS PROJEKTU NA STRONĘ INTERNETOWĄ

Proszę podać opis projektu, który zostanie opublikowany na stronie internetowej (maksymalnie 1 200 znaków ze spacjami):

Projekt ma na celu rewitalizację zieleni oraz modernizację strefy parkowania dla okolicznych mieszkańców na pasie terenu działki pomiędzy budynkiem zlokalizowanym przy ulicy Wojska Polskiego 10-16, a Przedszkolem Miejskim nr 16. Rewitalizacja będzie polegać na pracach polegających na nasadzeniu dodatkowej roślinności oraz poprawie jakości trawnika. Na odcinku regenerowanej zieleni powinny znaleźć się kosze na psie odchody + tabliczka informująca o obowiązku sprzątania odchodów po swoim psie. Zaplanowano strefę wypoczynkową dla mieszkańców, poprzez utwardzenie terenu oraz postawienie ławek, trzepaków oraz stojaków na rowry. Modernizacja strefy parkingowej znacząco zwiększy ilość miejsc parkingowych - do 30 (obecnie tych miejsc jest ok 9). Projekt dodatkowo poprawi bezpieczeństwo oraz mobilność drogi przeciwpożarowej, która obecnie jest często blokowana poprzez nieprawidłowo parkowane auta.

G. SZACUNKOWY KOSZT PROJEKTU

Proszę podać szacunkowy koszt realizacji projektu, z podziałem na poszczególne elementy składowe:

Nawierzchnia (kostka betonowa + krawężniki) - 50.000; Drzewa, krzewy - 40.000
Ogrodzenie rabat i trawników - 15.000; Ławki 2 szt - 4.000; Trzepak i suszarki - 4.000,
Stojaki na rowery 4 szt - 1200
Robocizna - 30.000
Razem koszt projektu: ok 150.000 zł

H. ZAŁĄCZNIKI

Lista poparcia dla projektu (obowiązkowe)

Oświadczenie podmiotu zewnętrznego o współpracy, (patrz §13 ust.4 pkt 4 Regulaminu) *

Mapy**

Zdjęcia**

Inne (np. dodatkowe ekspertyzy, rekomendacje, analizy prawne)**

Szkic projektu rewitalizacji,
Inwentaryzacja obecnego stanu terenu

* Jeśli realizacja wymaga współpracy z podmiotem zewnętrznym

** Informacja nieobowiązkowa

I. OŚWIADCZENIA

1. Dla wnioskodawców, którzy w momencie składania wniosku ukończyli 18. rok życia

Oświadczam, że:

- 1) W dniu złożenia wniosku do Budżetu obywatelskiego w Toruniu mam ukończone 18 lat;
- 2) Dane podane w formularzu wniosku są prawdziwe i aktualne;
- 3) Zapoznałem/am się i akceptuję Regulamin budżetu obywatelskiego w Toruniu;
- 4) Zapoznałem/am się z klauzulą informacyjną dotyczącą przetwarzania danych osobowych w procedurze Budżetu obywatelskiego w Toruniu, znajdującą się na ostatniej stronie formularza wniosku;
- 5) Ponoszę odpowiedzialność prawną za dane i informacje zamieszczone w formularzu wniosku.

Toruń,

Data 13.05.2023:

2. Dla rodzica / opiekuna prawnego osoby małoletniej składającej projekt, która w momencie składania wniosku nie ukończyła 18. roku życia

Oświadczam, że:

- 1) Jestem rodzicem / opiekunem prawnym osoby składającej niniejszy projekt w ramach Budżetu obywatelskiego w Toruniu;
- 2) Akceptuję udział mojego dziecka / podopiecznego w procedurze Budżetu obywatelskiego w Toruniu;
- 3) Zapoznałem/am się z treścią projektu składanego przez moje dziecko / podopiecznego;
- 4) Potwierdzam prawdziwość i aktualność danych, które zostały podane w formularzu;
- 5) Zapoznałem/am się z klauzulą informacyjną dotyczącą przetwarzania danych osobowych w procedurze Budżetu obywatelskiego w Toruniu, znajdującą się na ostatniej stronie formularza wniosku;
- 6) Ponoszę odpowiedzialność prawną za wszelkie dane zamieszczone w formularzu wniosku.

Toruń,

Data:

Czytelny podpis składającego wniosek:

PROJEKT ZAGOSPODAROWANIA TERENU PRZY BLOKU ULICA WOJSKA POLSKIEGO W TORUNIU

○ Świeżki istniejące,
do zachowania



TRAWNIK



DROGA



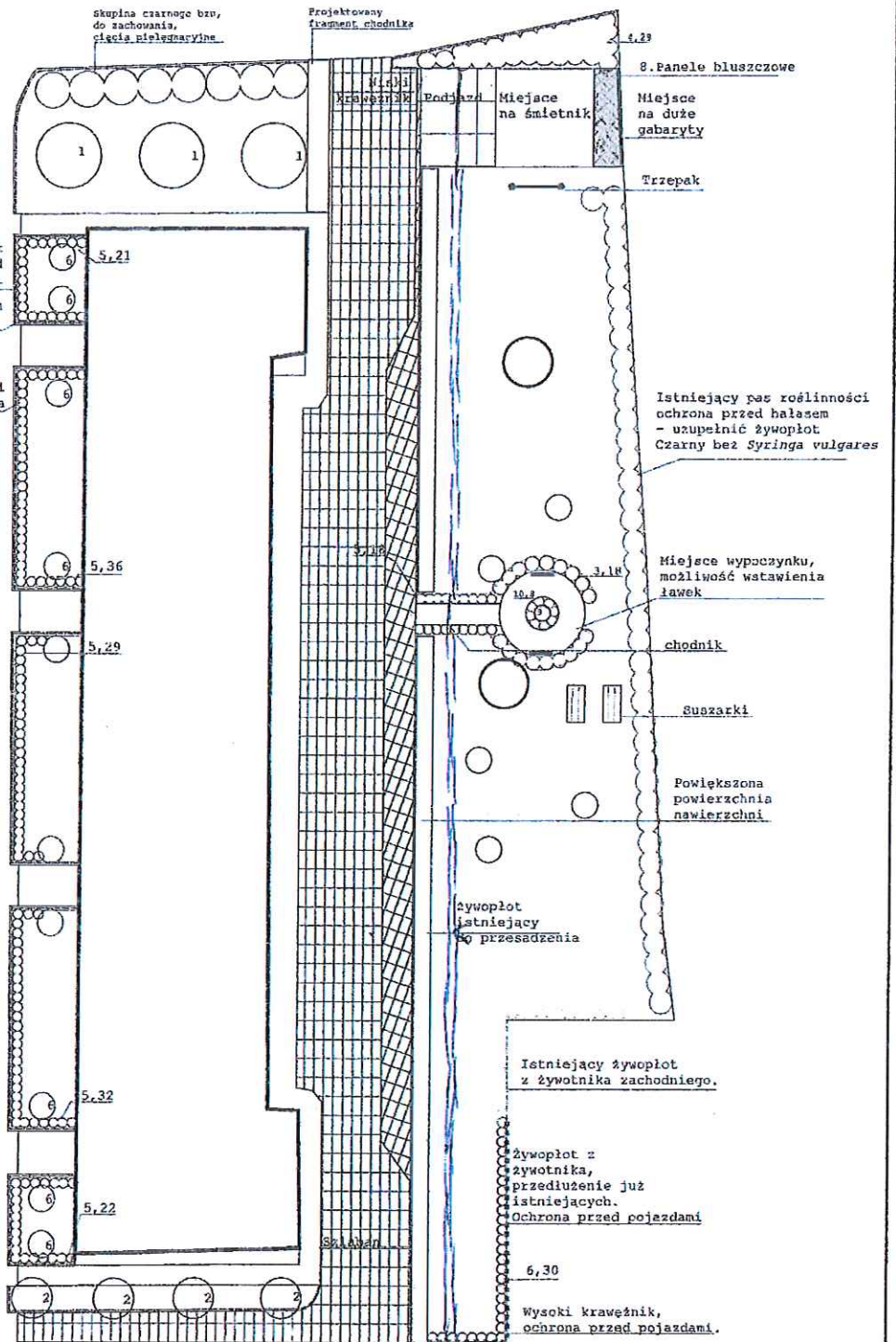
POWIĘKSZONA
POWIERZCHNIA
DROGI



CHODNIK



LAWKA



SPIS ROŚLINNOŚCI

Lp.	Nazwa rośliny	Kompozycja	Światło	Zdjęcie
1	Skupina	Żywopłot czarny - wysoki 100cm	1	
2	Taxus	Żywopłot japoński	4	
3	Osłonka	Żywopłot czerwony	10	
4	Żywopłot	Żywopłot różnokolorowy	20	
5	Żywopłot	Żywopłot zielony	15	
6	Żywopłot	Żywopłot zielony	17	
7	Żywopłot	Żywopłot zielony	18	
8	Żywopłot	Żywopłot zielony	19	
9	Żywopłot	Żywopłot zielony	20	
10	Żywopłot	Żywopłot zielony	21	

Propozycje ogrodzenia
wys. 40cm



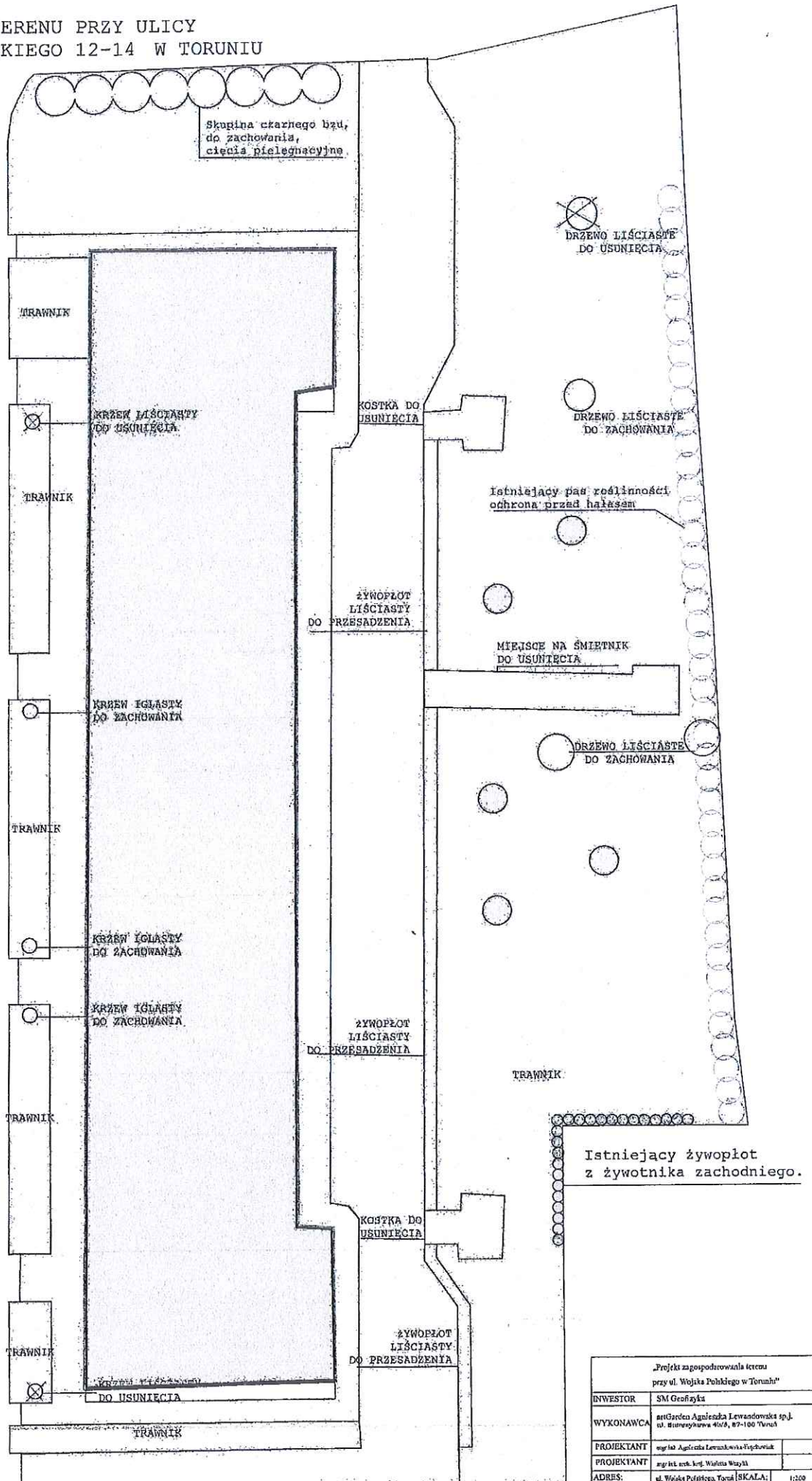
8. Panel bluszczowy
Bluszcz pospolity
Hedera helix
5szt.

Projekt zagospodarowania terenu przy ul. Wojska Polskiego w Toruniu	
INWESTOR	Wydział Urbanistyki i Architektury Urzędu Miasta Torunia
OPRACOWANIE	mgr inż. Wiesław Lisowski mgr inż. Wiesław Lisowski mgr inż. Wiesław Lisowski
PROJEKTANT	mgr inż. Wiesław Lisowski
PROJEKTANT	mgr inż. Wiesław Lisowski
OPRACOWANIE	mgr inż. Wiesław Lisowski
OPRACOWANIE	mgr inż. Wiesław Lisowski

INWENTARYZACJA TERENU PRZY ULICY
WOJSKA POLSKIEGO 12-14 W TORUNIU

SKALA 1:200

○ świerki istniejące,
do zachowania



„Projekt zagospodarowania terenu przy ul. Wojska Polskiego w Toruniu”	
INWESTOR	SM Geofizyka
WYKONAWCA	artGarden Agnieszka Lewandowska sp.j. ul. Murawskiego 40/4, 87-100 Toruń
PROJEKTANT	mgr inż. Agnieszka Lewandowska-Pischoń
PROJEKTANT	mgr inż. arch. Krzysztof Wajda
ADRES:	ul. Wojska Polskiego, Toruń SKALA: 1:200

ZAKŁAD USŁUG GEODEZYJNO-KARTOGRAFICZNYCH
GEOSAT
Jaworski Krzysztof
 87-100 Toruń, Gagarina 118/10
 NIP 875-114-29-57 REGON 871163360
 tel. 602 243 623

Województwo: kujawsko-pomorskie
 Powiat: m. Toruń
 Jednostka ewidencyjna: 046301_1, Toruń
 Obręb: 0011, Obręb 11
 Działka: 131/1, 131/5, 132/38

MAPA DO CELÓW PROJEKTOWYCH
 SKALA 1:500

Układ odniesienia: PL-ETRF89, układ wsp. płaskich: PL-2000 strefa 6 (18°), układ wys.: PL-EVRF2007-NH

WZK 040.1154.2022

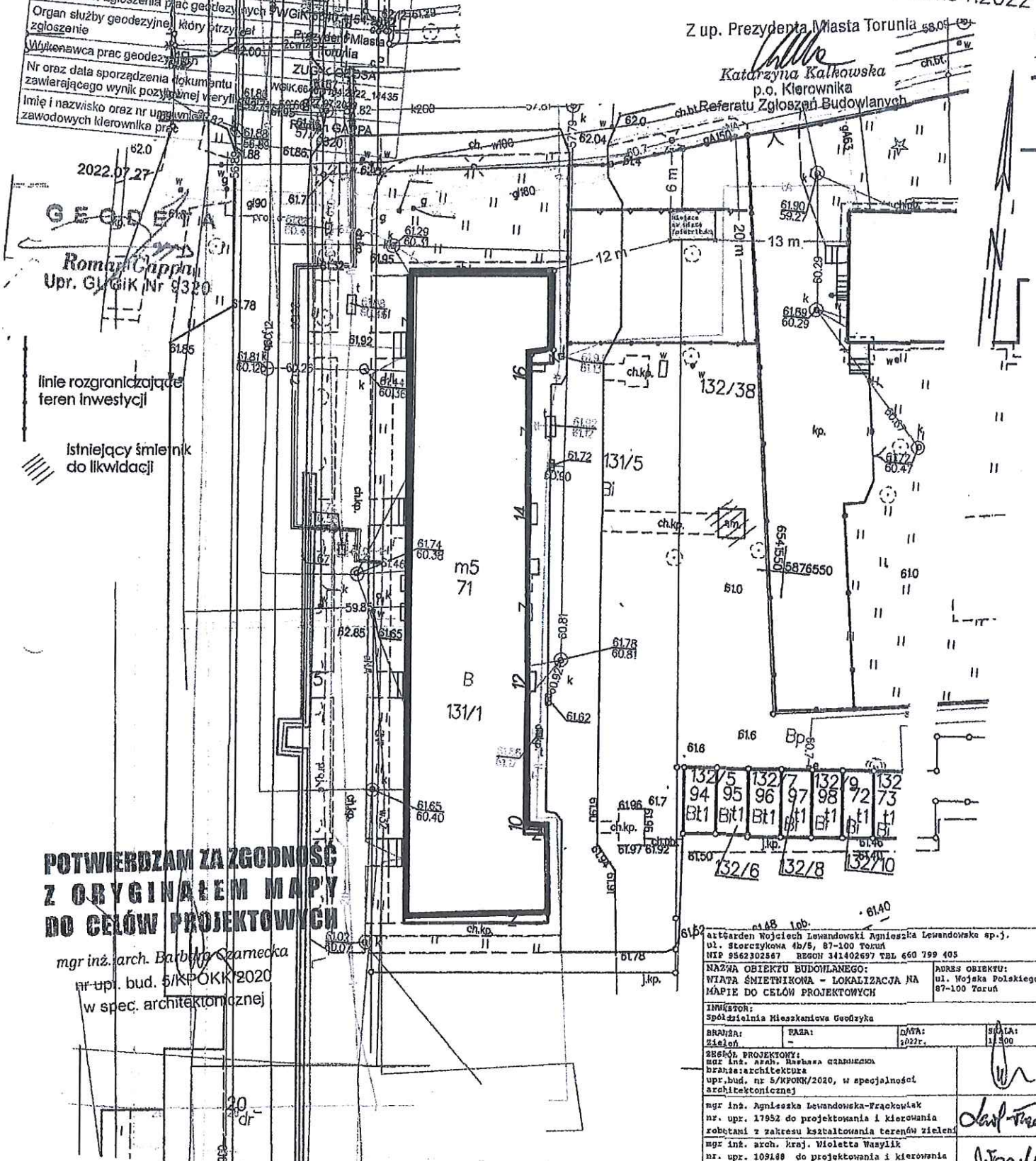
Poswiadczam, że niniejszy dokument został opracowany w wyniku prac geodezyjnych i kartograficznych, których rezultaty zawiera oparł techniczny pozytywnie zweryfikowany. Jestem świadomy odpowiedzialności oświadczenia.

Identyfikator zgłoszenia prac geodezyjnych: WGIK 09320
 Organ służby geodezyjnej, który przyjął zgłoszenie: Prezydent Miasta Torunia
 Wykonawca prac geodezyjnych: ZUCZCZ 2025A
 Nr oraz data sporządzenia dokumentu zawierającego wynik pozytywnej weryfikacji: 2022.07.27
 Imię i nazwisko oraz nr uprawnień zawodowych kierownika prac: Roman Gajda

Z up. Prezydenta Miasta Torunia

Katarzyna Kalkowska
 p.o. Kierownika

Referatu Zgłoszeń Budowlanych



**POTWIERDZAM ZA ZGODNOŚĆ
 Z ORYGINAŁEM MAPY
 DO CELÓW PROJEKTOWYCH**

mgr inż. arch. *Barbara Czarna*
 nr upr. bud. 5/KPOM/2020
 w spec. architektonicznej

art. g. d. Wojciech Lewandowski Agnieszka Lewandowska sp.j.
 ul. Storczykowa 4b/5, 87-100 Toruń
 NIP 8562302567 REGON 311402697 TEL 660 799 405

NAZWA OBIEKTU BUDOWLANEGO:
 WIATA ŚNIETNIKOWA - LOKALIZACJA NA
 MAPIE DO CELÓW PROJEKTOWYCH

ADRES OBIEKTU:
 ul. Wojska Polskiego
 87-100 Toruń

INWESTOR:
 Spółdzielnia Mieszaniowa Geodyka

BRANŻA: Faza: Data: Skala:

SEKCYJA PROJEKTOWY:
 mgr inż. arch. Agnieszka Czarna

branża: architektura
 upr. bud. nr 5/KPOM/2020, w specjalności
 architektonicznej

mgr inż. Agnieszka Lewandowska-Fraczkowiak
 nr. upr. 17952 do projektowania i kierowania
 robotami z zakresu kształtowania terenów zielonych

mgr inż. arch. kraj. Violetta Wasyluk
 nr. upr. 109188 do projektowania i kierowania
 robotami z zakresu architektura krajobrazu

Barbara Czarna
Wioletta Wasyluk

Poswiadcza się zgodność z treścią materiału państwowego zasobu geodezyjnego i kartograficznego	PREZYDENT MIASTA TORUNIA
Nazwa materiału zasobu	<i>m. karadulica</i>
Identyfikator ewidencyjny materiału zasobu	P.0463.
Data wykonania kopii	2019-08-28
Imię, nazwisko i podległość osoby, która sporządziła kopię	UNSIERKOWSKI

A_{cm} = 5 m.

Województwo: kujawsko-pomorskie
 Powiat: m. Toruń
 Jednostka ewidencyjna: 046301_1, Toruń
 Obręb: 0011

MAPA ZASADNICZA DO CELÓW OPINIODAWCZYCH

SKALA 1:500

Układ odniesienia: PL-ETRF89, układ wsp. płaskich: PL-2000 strefa 6 (18°), układ wys.: PL-EVRF2007-NH
 Sekcje mapy: 6.191.26.16.4.2; 6.191.26.16.2.4

