

RV 0055

*W. Nowak*  
*[Signature]*  
 17.06.2019



URZĄD MIASTA TORUNIA  
 PUNKT INFORMACYJNY  
 ul. Wały gen. Sikorskiego 8

Data wpływu: 2019-06-14

**FORMULARZ ZGŁASZANIA PROJEKTÓW DO ZREALIZOWANIA W RAMACH BUDŻETU OBYWATELSKIEGO W TORUNIU 2020**

URZĄD MIASTA TORUNIA  
 Wydział Komunikacji Społecznej i Informacji  
 SEKRETARIAT

data wpływu 17.06.2019

L. dz. PP. 39334.2019

**A. INFORMACJE PODSTAWOWE**

• **Tytuł / Nazwa projektu:**

Stacja Toruńskiego Roweru Miejskiego przy SP17 w Toruniu


• **Lokalizacja / Miejsce realizacji:**

Stacja Toruńskiego Roweru Miejskiego ul. Rudacka pomiędzy szkołą podstawową nr17 a siłownią zewnętrzną

• **Typ projektu:**

- projekt ogólnomiejski  
 projekt lokalny: Rudak

• **Autor projektu:**



**B. OPIS PROJEKTU:**

Stacja Toruńskiego Roweru Miejskiego przy ul. Rudackiej obok Szkoły Podstawowej nr17 w Toruniu. Stacja umożliwiłaby komunikację tej części Torunia z bardziej skomunikowanym rowerowo prawym brzegiem Torunia, ułatwiłby dojazd do i z dworca głównego. Umożliwiłaby komunikację w godzinach braku połączeń autobusowych. Ułatwi korzystanie z siłowni zewnętrznej. Koszt stacji to 72 000zł, będzie umieszczona na działce miejskiej, koszt przygotowania miejsca 150zł/m<sup>2</sup> zakładam 60m<sup>2</sup> łącznie 9000zł, projekt stacji ok. 1500zł, inne koszty 1000zł. Łączny koszt 83 500zł.

**C. SZACUNKOWY KOSZT PROJEKTU:**

83500.00

**D. OPIS PROJEKTU NA STRONĘ INTERNETOWĄ:**

Stacja Toruńskiego Roweru Miejskiego przy ul. Rudackiej obok Szkoły Podstawowej nr17 w Toruniu. Stacja umożliwiłaby komunikację tej części Torunia z bardziej skomunikowanym rowerowo prawym brzegiem Torunia, ułatwiłby dojazd do i z dworca głównego. Umożliwiłaby komunikację w godzinach braku połączeń autobusowych. Ułatwi korzystanie z siłowni zewnętrznej

**E. ZAŁĄCZNIKI:**

- Lista poparcia dla projektu,  
 Oświadczenie pomiotu zewnętrznego o współpracy,  
 Mapy,  
 Zdjęcia,  
 Inne (np. dodatkowe ekspertyzy, rekomendacje, analizy prawne).

**F. Oświadczenie:**

- Oświadczam, że:


- W dniu złożenia wniosku do Budżetu obywatelskiego w Toruniu mam ukończone 18 lat;
- Dane podane w formularzu wniosku są prawdziwe i aktualne;
- Zapoznałem/am się i akceptuję Regulamin budżetu obywatelskiego w Toruniu;
- Zapoznałem/am się z klauzulą informacyjną dotyczącą przetwarzania danych osobowych w procedurze Budżetu obywatelskiego w Toruniu, której treść została wyświetlona podczas procesu rejestracji oraz przesłana mailem wraz z linkiem aktywacyjnym oraz jest dostępna na końcu tego formularza;
- Ponoszę odpowiedzialność prawną za dane i informacje zamieszczone w formularzu wniosku.

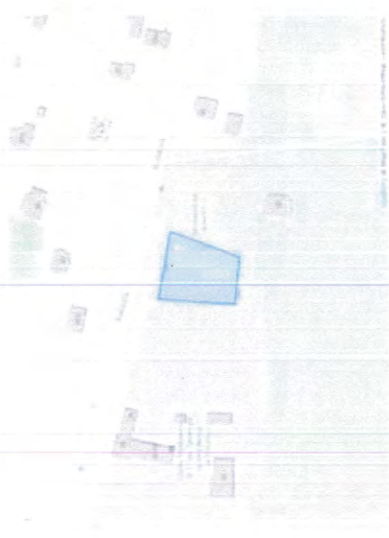
16.06.2019

.....  
Data



\*1374-618-8\*





**046301\_1.0067.AR\_1.206**  
Gmina miejska Toruń

TO1T/xxxxxxxx/4 →

Identyfikator  
Powierzchnia  
TERYT  
Obręb  
Województwo  
Powiat  
Gmina  
Rodzaj  
Miejscowość  
Księga wieczysta

1 395 M<sup>2</sup>

046301\_1

0067

kujawsko-pomorskie

Toruń

Toruń

gmina miejska

Torun

TO1T/xxxxxxxx/4



**Granice Działki**  
Interaktywna Mapa Geoportal360.pl

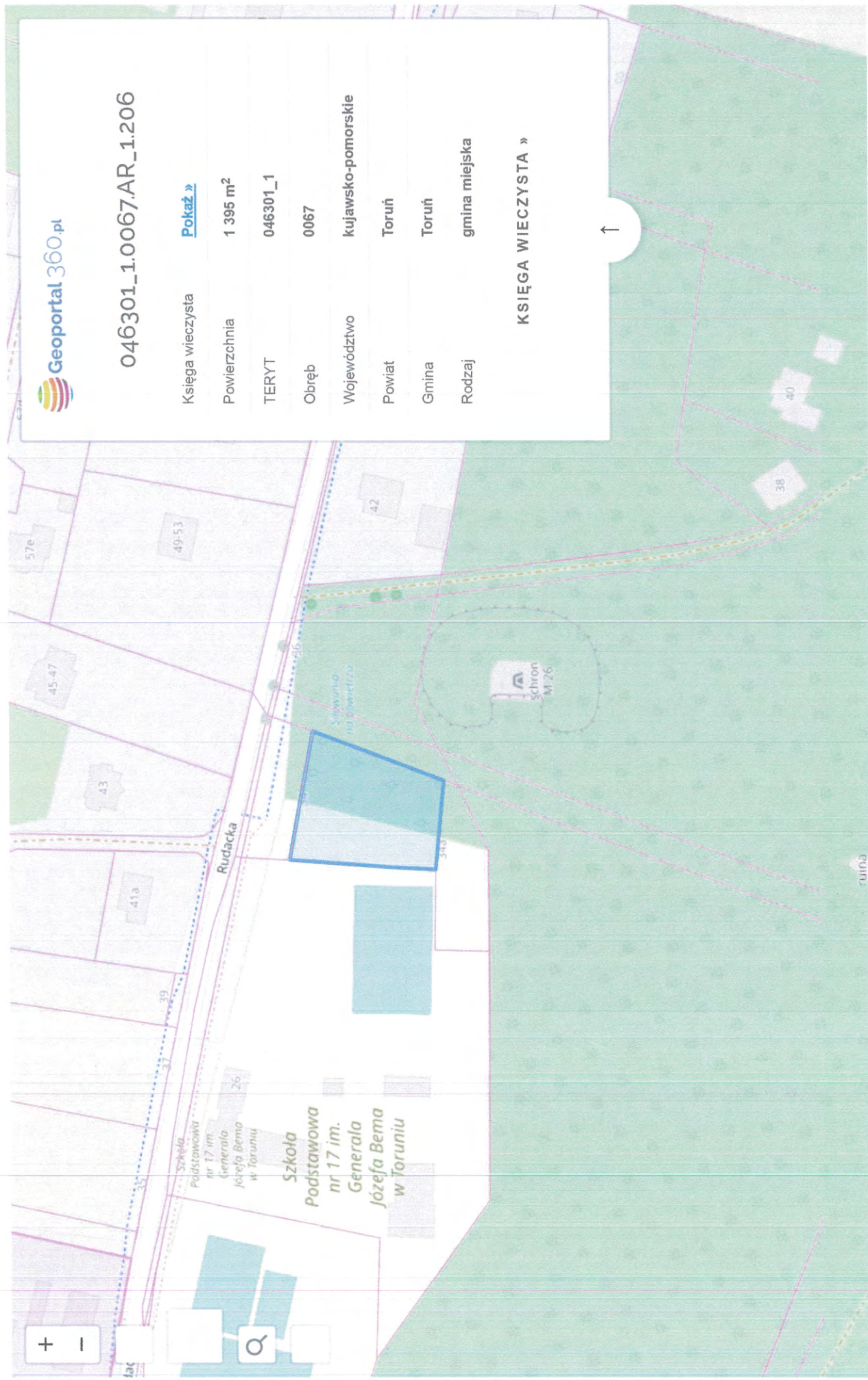


**Działki w obrębie 0067**  
Mapa obrębów ewidencyjnego



**Nota**

Wyszukiwarka działa przy współpracy z Data Matters Limited. Przed skorzystaniem z usługi warto zapoznać się z [Regulaminem](#)



046301\_1.0067AR\_1.206

Księga wieczysta [Pokaż »](#)

Powierzchnia 1 395 m<sup>2</sup>

TERYT 046301\_1

Obręb 0067

Województwo kujawsko-pomorskie

Powiat Toruń

Gmina Toruń

Rodzaj gmina miejska

KSIEGA WIECZYSTA »

