

Załącznik nr 1
do Regulaminu budżetu obywatelskiego
w Toruniu, przyjętego uchwałą nr 52/19
Rady Miasta Torunia z dnia 7.02.2019 r.
z późn. zm.



**FORMULARZ ZGŁASZANIA PROJEKTÓW
DO BUDŻETU OBYWATELSKIEGO W TORUNIU NA 2026 R.**

UWAGA!!!

- Prosimy o czytelne wypełnienie formularza.
- Formularz można też wypełnić za pomocą Internetu, a następnie wydrukować i przynieść lub przystać do Urzędu Miasta Torunia. Zajrzyj na www.budzet.torun.pl

A. WNIOSKODAWCA:


Imię i nazwisko:

Adres:

Ulica, nr domu, nr lokalu,
kod pocztowy, miejscowość

Telefon:

E-mail:



B. NAZWA PROJEKTU (maksymalnie 10 słów):

Remont, rewitalizacja i budowa „slipu” dla łodzi na przystani kajakowej „Wygoda” w Kaszczorku

C. TYP PROJEKTU (zaznacz jedną pozycję):

- projekt ogólnomiejski
- projekt lokalny

W przypadku zaznaczenia opcji „projekt lokalny” wskaż okręg (pulę środków):

- | | |
|--|--|
| <input type="checkbox"/> Bydgoskie | <input type="checkbox"/> Rubinkowo |
| <input type="checkbox"/> Chełmińskie | <input type="checkbox"/> Rudak |
| <input type="checkbox"/> Czerniewice | <input type="checkbox"/> Skarpa |
| <input type="checkbox"/> Grębocin-Bielawy | <input type="checkbox"/> Staromiejskie |
| <input type="checkbox"/> Jakubskie-Mokre | <input type="checkbox"/> Stawki |
| <input checked="" type="checkbox"/> Kaszczorek | <input type="checkbox"/> Wrzosy |
| <input type="checkbox"/> Podgórz | |

D. OPIS PROJEKTU

Proszę opisać, co dokładnie ma zostać wykonane, podać główne działania związane z realizacją zadania, podać uzasadnienie dla realizacji projektu:

Punkt postojowy dla kajakarzy „Wygoda” w Kaszczorku od kilku lat jest miejscem spotkań zarówno naszych gości kajakowych, jak i mieszkańców Kaszczorka. Organizowane tu są wydarzenia kulturalne, rodzinne imprezy okolicznościowe itp.

W ciągu tych kilku lat istnienia, obiekty uległy znacznemu zniszczeniu i wymagają remontu i rewitalizacji. Poza tym, zarówno służby miejskie (Straż Pożarna) jak i mieszkańcy, zgłaszają potrzebę wykonania nowego „slipu” (miejsca do wodowania łodzi) na Drwęcy a także rewitalizacji linii doprowadzającej prąd do tego miejsca.

Projekt polega na:

1) naprawie dachu wiaty. Aktualnie wiaty jest pokryta gontem oraz z jednej strony banerem informującym o historii tego miejsca. Gonty systematycznie odpadają a baner znacznie już wypłowiał od słońca. W 2025 roku wiaty niebezpiecznie pochyliła się na bok. W tej chwili została prowizorycznie naprawiona natomiast wymaga ona remontu kapitalnego

W ramach projektu przewiduję: solidną naprawę poszycia z gontów oraz zaprojektowanie i montaż na dachu z obu stron banerów lub innej formie np. tablic (na całej powierzchni dachu) o tematyce historycznej i przyrodniczej dotyczącej naszej „Wygody” oraz tablicy powieszonych na dachu w ramach Inicjatywy Lokalnej w 2024 roku (podobną tematykę ma mural wykonany w Złotorii) a także:

- malowaniu wszystkich elementów drewnianych (wiaty / ławek / wieży widokowej)

- usunięciu popiołów z ognisk

- naprawę obramowań obu ognisk.

- naprawę „schodów” do zejścia do pomostu. „Schody” drewniane uległy zniszczeniu u trzeba je naprawić.

- montaż siatki do gry w siatkówkę na plaży wykonanej na „Wygodzie”

- naprawę mocowania pomostu (części mocowań nie ma, część jest uszkodzona)

2) naprawie balustrady wieży widokowej

Wszystkie przewidziane prace są zgodne z rozporządzeniami Regionalnej Dyrekcji Ochrony Środowiska nr 11 i 18 / 2011 określającym zakres ingerencji w Rezerwat Przyrody Rzeka Drwęca poprzez realizację Punktu Postojowego dla kajakarzy zgodnie z którym została wykonana inwestycja w przedmiotowe miejsce odpoczynku. Ponadto zgodne z „Program Funkcjonalno – Użytkowy wykonany ramach projektu: „Miejsce postojowe dla kajaków wraz z infrastrukturą turystyczną na terenie części działki nr 47, obręb 62 Toruń i nr 527, obręb 61 Toruń” Nazwa zamówienia wg Zamawiającego: Projekt zagospodarowania terenu wraz z realizacją”

3) Wykonaniu „slipu” tj miejsca wodowania do łodzi na terenie „Wygody” oraz rewitalizacji linii elektrycznej która doprowadzała tam prąd.

Zarówno służby miejskie (Straż Pożarna) jak i mieszkańcy, zgłaszają potrzebę:

- wykonania nowego „slipu” (miejsca do wodowania łodzi) na Drwęcy a także

- rewitalizacji linii doprowadzającej prąd do tego Punktu Postojowego dla Kajakarzy Wygoda w Kaszczorku. Linia ta doprowadzała prąd do statku – hotelu „Kiliński”. Pozostał po niej 1 słup betonowy. Linia powinna być zakończona przyłączem w którym każda osoba może wykupić dostęp do prądu (jak na polach namiotowych np. www.ekoprysznic.pl/produkty/woda-prad/195-csp-q lub doktorvolt.pl/slupki-dystrybucyjne-zrodlo-pradu-i-wody-na-twoim-polu-kempingowym/)

E. LOKALIZACJA, MIEJSCE REALIZACJI

Ulica, numer, rejon ulic, numer działki, inne istotne informacje na temat lokalizacji

Punkt Postojowy dla Kajakarzy „Wygoda” Kaszczorek blisko Muzeum Etnograficznego tj ul. Turystycznej 130 Toruń, za „Geoportal Torunia” obręb 61, numer 527, zgodnie z Planem Zagospodarowania Przestrzennego)

F. OPIS PROJEKTU NA STRONĘ INTERNETOWĄ

Proszę podać opis projektu, który zostanie opublikowany na stronie internetowej (maksymalnie 1 200 znaków ze spacjami):

Punkt postojowy dla kajakarzy „Wygoda” w Kaszczorku od kilku lat jest miejscem spotkań zarówno naszych gości kajakowych, jak i mieszkańców Kaszczorka. Organizowane tu są wydarzenia kulturalne, rodzinne imprezy okolicznościowe itp.

W ciągu tych kilku lat istnienia, obiekty uległy znacznemu zniszczeniu i wymagają remontu i rewitalizacji.

Projekt polega na:

- naprawie dachu wiaty
- malowaniu wszystkich elementów drewnianych (wiaty / ławek)
- usunięciu popiołów z ognisk .
- naprawę obramowań obu ognisk.
- naprawę „schodów” do zejścia do pomostu. „Schody” drewniane uległy zniszczeniu u trzeba je naprawić.
- naprawy łagodnego zejścia do wody
- montażu wyciągarki ręcznej z liną do kajaków / łodzi przy „slipie”.
- montaż siatki do gry w siatkówkę na plaży
- naprawę mocowania pomostu
- naprawę balustrady wieży widokowej
- rewitalizacja (przywrócenie) linii doprowadzającej prąd do „Wygody”
- wykonanie „slipu” do wodowania łodzi na Drwęcy

G. SZACUNKOWY KOSZT PROJEKTU

Proszę podać szacunkowy koszt realizacji projektu, z podziałem na poszczególne elementy składowe:

120 000 zł

H. ZAŁĄCZNIKI

- Lista poparcia dla projektu (obowiązkowe)
- Oświadczenie podmiotu zewnętrznego o współpracy, (patrz §13 ust.4 pkt 4 Regulaminu) *
- Mapy**
- Zdjęcia**
- Inne (np. dodatkowe ekspertyzy, rekomendacje, analizy prawne)**

Załącznik nr 1 Pismo do p. Adama Zakrzewskiego z WSIR Toruń w sprawie slipu na Wygodzie

Załącznik nr 2 „Program Funkcjonalno – Użytkowy wykonany ramach projektu: „Miejsce postojowe dla kajaków wraz z infrastrukturą turystyczną na terenie części działki nr 47, obręb 62 Toruń i nr 527, obręb 61 Toruń”

* Jeśli realizacja wymaga współpracy z podmiotem zewnętrznym
**Informacja nieobowiązkowa

I. OŚWIADCZENIA

1. Dla wnioskodawców, którzy w momencie składania wniosku ukończyli 18. rok życia

Oświadczam, że:

- 1) W dniu złożenia wniosku do Budżetu obywatelskiego w Toruniu mam ukończone 18 lat;
- 2) Dane podane w formularzu wniosku są prawdziwe i aktualne;
- 3) Zapoznałem/am się i akceptuję Regulamin budżetu obywatelskiego w Toruniu;
- 4) Zapoznałem/am się z klauzulą informacyjną dotyczącą przetwarzania danych osobowych w procedurze Budżetu obywatelskiego w Toruniu, znajdującą się na ostatniej stronie formularza wniosku;
- 5) Ponośzę odpowiedzialność prawną za dane i informacje zamieszczone w formularzu wniosku.

Toruń,

Data:
24.04.2025

--

2. Dla rodzica / opiekuna prawnego osoby małoletniej składającej projekt, która w momencie składania wniosku nie ukończyła 18. roku życia

Oświadczam, że:

- 1) Jestem rodzicem / opiekunem prawnym osoby składającej niniejszy projekt w ramach Budżetu obywatelskiego w Toruniu;
- 2) Akceptuję udział mojego dziecka / podopiecznego w procedurze Budżetu obywatelskiego w Toruniu;
- 3) Zapoznałem/am się z treścią projektu składanego przez moje dziecko / podopiecznego;
- 4) Potwierdzam prawdziwość i aktualność danych, które zostały podane w formularzu;
- 5) Zapoznałem/am się z klauzulą informacyjną dotyczącą przetwarzania danych osobowych w procedurze Budżetu obywatelskiego w Toruniu, znajdującą się na ostatniej stronie formularza wniosku;
- 6) Ponośzę odpowiedzialność prawną za wszelkie dane zamieszczone w formularzu wniosku.

Toruń,

Data:

Czytelny podpis składającego wniosek:

J. KLAUZULA INFORMACYJNA

Po co zbieramy i przetwarzamy dane osobowe?

Wszystkie osoby składające wnioski z projektami do Budżetu obywatelskiego w Toruniu prosimy o podanie swoich danych osobowych. Jest to niezbędne i służy sprawdzeniu, czy w procedurze składania wniosków biorą udział osoby do tego uprawnione, zgodnie z wymogami Regulaminu budżetu obywatelskiego, przyjętego uchwałą nr 52/19 Rady Miasta Torunia dnia 7 lutego 2019 r. z późn. zm. Sprawdzamy wiek wnioskodawcy, a jeśli jest niepełnoletni, czy ma zgodę rodziców/opiekunów na złożenie wniosku, czy jest mieszkańcem Torunia, liczbę zgłoszonych projektów, uprawnienie do zgłaszania projektów do wybranej puli lokalnej. Kontaktujemy się z wnioskodawcą w toku prowadzenia weryfikacji formalnej i merytorycznej, w celu uzyskania koniecznych wyjaśnień i niezbędnych informacji oraz dokonania dodatkowych uzgodnień, o ile zajdzie taka potrzeba. Będziemy również przekazywać wnioskodawcom informacje dotyczące kolejnych edycji budżetu obywatelskiego oraz pytać o opinie w zakresie realizacji procedury budżetu obywatelskiego w Toruniu.

Jakie dane zbieramy?

Wnioskodawców prosimy o podanie następujących danych: imię i nazwisko, adres zamieszkania, adres e-mail, numer telefonu. W przypadku osób niepełnoletnich prosimy także o podanie imienia i nazwiska oraz kontaktu do rodzica / opiekuna prawnego wnioskodawcy.

Jaka jest podstawa przetwarzania danych?

Podstawą przetwarzania danych jest art. 6 ust. 1 lit c) Rozporządzenia Parlamentu Europejskiego i Rady (UE) 2016/679 z dnia 27 kwietnia 2016 r. w sprawie ochrony osób fizycznych w związku z przetwarzaniem danych osobowych i w sprawie swobodnego przepływu tych danych oraz uchylenia dyrektywy 95/46/WE. Zgodnie z tym przepisem dane są zbierane i przetwarzane, ponieważ jest to niezbędne do wypełnienia obowiązku prawnego ciążącego na Prezydencie Miasta Torunia, który jest administratorem tych danych.

Czy zbieranie tych danych jest konieczne?

Tak. Bez tych danych nie moglibyśmy dokonać weryfikacji wniosku pod kątem jego zgodności z wymaganiami Regulaminu budżetu obywatelskiego, który obowiązuje na terenie Gminy Miasta Toruń.

Jak długo będziemy przetwarzać i przechowywać zebrane dane osobowe?

Dane wnioskodawców, którzy przygotowują wniosek za pomocą systemu internetowego są usuwane z naszego serwera po zakończeniu procedury, tj. nie później niż do 15 listopada roku, w którym nabór był prowadzony. Dane zawarte w dokumentacji papierowej są gromadzone i archiwizowane zgodnie z obowiązującymi przepisami dotyczącymi archiwizacji dokumentów.

Czy udostępnimy komuś zebrane dane osobowe?

Nie. Danych nikomu nie udostępniamy. Nie będziemy ich także wykorzystywać do żadnych innych celów.

Administrator danych osobowych

Administratorem danych osobowych jest Prezydent Miasta Torunia, z siedzibą w Toruniu, ul. Wały gen. Sikorskiego 8, 87-100 Toruń. Administrator przykładą dużą wagę do ochrony prywatności oraz poufności danych osobowych. Z należytą starannością dobiera i stosuje odpowiednie środki techniczne i organizacyjne zapewniające ochronę przetwarzanych danych osobowych, zabezpiecza dane osobowe przed ich udostępnieniem osobom nieupoważnionym, jak również przed ich przetwarzaniem z naruszeniem obowiązujących przepisów prawa.

Prawa osób podających dane osobowe

W związku z przetwarzaniem danych osobowych osobom biorącym udział w procedurze Budżetu obywatelskiego w Toruniu przysługują następujące uprawnienia:

- a) prawo dostępu do danych osobowych, w tym prawo do uzyskania kopii tych danych;
- b) prawo do żądania sprostowania (poprawiania) danych osobowych;
- c) prawo do żądania usunięcia danych osobowych (tzw. prawo do bycia zapomnianym);
- d) prawo do żądania ograniczenia przetwarzania danych osobowych;
- e) prawo do przeniesienia i aktualizacji danych;
- f) prawo sprzeciwu wobec przetwarzania danych.

W przypadku powzięcia informacji o niezgodnym z prawem przetwarzaniu danych osobowych każdemu przysługuje prawo wniesienia skargi do Prezesa Urzędu Ochrony Danych Osobowych.

Szczegółowych informacji dotyczących złożenia żądania wynikającego z praw osób, których dane są przetwarzane udziela Inspektor Ochrony Danych. W celu złożenia żądania związanego z wykonaniem praw należy skierować wniosek na adres: iod@um.torun.pl lub udać się do naszej siedziby w Toruniu, ul. Wały Gen. Sikorskiego 8, 87-100 Toruń.

**LISTA POPARCIA DLA PROJEKTU
DO BUDŻETU OBYWATELSKIEGO W TORUNIU NA 2026 R.**

A. NAZWA PROJEKTU:

Remont, rewitalizacja i budowa „slipu” dla łodzi na przystani
kajakowej „Wygoda” w Kaszczorku

B. WNIOSKODAWCA:

[Redacted]

C. OSOBY POPIERAJĄCE PROJEKT:

Lp.	Imię i nazwisko	Adres	Podpis
1.	[Redacted]	[Redacted]	[Redacted]
2.	[Redacted]	[Redacted]	[Redacted]
3.	[Redacted]	[Redacted]	[Redacted]
4.	[Redacted]	[Redacted]	[Redacted]
5.			
6.			
7.			
8.			
9.			
10.			
11.			
12.			
13.			
14.			
15.			

**PRZED PODPISANIEM LISTY POSZĘ O ZAPOZNANIE SIĘ Z INFORMACJAMI
O PRZETWARZANIU DANYCH OSOBOWYCH, ZAWARTYMI NA STRONACH NR 2 ORAZ 3.**

**D. INFORMACJA O WYMAGANEJ LICZBIE OSÓB POPIERAJĄCYCH PROJEKT:
(nie licząc wnioskującego):**

- | | |
|--|--|
| <input type="checkbox"/> Bydgoskie: 15 | <input type="checkbox"/> Rubinkowo: 15 |
| <input type="checkbox"/> Chełmińskie: 15 | <input type="checkbox"/> Rudak: 3 |
| <input type="checkbox"/> Czerniewice: 2 | <input type="checkbox"/> Skarpa: 15 |
| <input type="checkbox"/> Grębocin-Bielawy: 7 | <input type="checkbox"/> Staromiejskie: 4 |
| <input type="checkbox"/> Jakubskie-Mokre: 15 | <input type="checkbox"/> Stawki: 5 |
| <input type="checkbox"/> Kaszczorek: 2 | <input type="checkbox"/> Wrzosy: 12 |
| <input type="checkbox"/> Podgórz: 10 | <input type="checkbox"/> projekt ogólnomiejski: 15 |

UWAGA! - Autor projektu nie może poprzeć własnego wniosku.

E. INFORMACJE DOTYCZĄCE PRZETWARZANIA DANYCH OSOBOWYCH

Osoba podpisująca listę poparcia dla projektu składanego w procedurze Budżetu obywatelskiego w Toruniu podaje swoje dane osobowe osobie zbierającej poparcie dla swojego wniosku. Wnioskodawca przekazuje następnie tę listę do Urzędu Miasta Torunia, wraz ze swoim projektem.

Składając podpis na liście poparcia oświadczasz jednocześnie, że zapoznałeś się z klauzulą informacyjną dotyczącą przetwarzania danych osobowych w związku z realizacją procedury Budżetu obywatelskiego w Toruniu, zawartą w punkcie F.

F. KLAUZULA INFORMACYJNA

Po co zbieramy i przetwarzamy dane osobowe?

Wszystkie osoby składające wnioski z projektami do Budżetu obywatelskiego w Toruniu muszą dostarczyć także listę poparcia dla swoich projektów, zawierającą także dane osobowe osób popierających. Jest to niezbędne i służy sprawdzeniu, czy w procedurze składania wniosków biorą udział osoby do tego uprawnione, zgodnie wymogami Regulaminu budżetu obywatelskiego, przyjętego uchwałą nr 52/19 Rady Miasta Torunia z późn. zm. Sprawdzamy czy osoba popierająca jest mieszkańcem Torunia.

Jakie dane zbieramy?

Osoby popierające projekt podają swoje imię i nazwisko oraz adres zamieszkania, a także składają swój podpis na liście. Wnioskodawca przekazuje tę listę do Urzędu Miasta Torunia.

Jaka jest podstawa przetwarzania danych?

Podstawą przetwarzania danych jest art. 6 ust. 1 lit c) Rozporządzenia Parlamentu Europejskiego i Rady (UE) 2016/679 z dnia 27 kwietnia 2016 r. w sprawie ochrony osób fizycznych w związku z przetwarzaniem danych osobowych i w sprawie swobodnego przepływu tych danych oraz uchylenia dyrektywy 95/46/WE. Zgodnie z tym przepisem dane są zbierane i przetwarzane, ponieważ jest to niezbędne do wypełnienia obowiązku prawnego ciążącego na Prezydencie Miasta Torunia, który jest administratorem tych danych.

Czy zbieranie tych danych jest konieczne?

Tak. Bez tych danych nie moglibyśmy dokonać weryfikacji wniosku pod kątem jego zgodności z wymaganiami Regulaminu budżetu obywatelskiego, który obowiązuje na terenie Gminy Miasta Toruń.

Jak długo będziemy przetwarzać i przechowywać zebrane dane osobowe?

Dane osób popierających projekt są gromadzone w postaci papierowej. Są one archiwizowane zgodnie z obowiązującymi przepisami dotyczącymi archiwizacji dokumentów.

Czy udostępnimy komuś zebrane dane osobowe?

Nie. Danych nikomu nie udostępniamy. Nie będziemy ich także wykorzystywać do żadnych innych celów.

Administrator danych osobowych

Administratorem danych osobowych jest Prezydent Miasta Torunia, z siedzibą w Toruniu, ul. Wały gen. Sikorskiego 8, 87-100 Toruń. Administrator przykładą dużą wagę do ochrony prywatności oraz poufności danych osobowych. Z należytą starannością dobiera i stosuje odpowiednie środki techniczne i organizacyjne zapewniające ochronę przetwarzanych danych osobowych, zabezpiecza dane osobowe przed ich udostępnieniem osobom nieupoważnionym, jak również przed ich przetwarzaniem z naruszeniem obowiązujących przepisów prawa.

Prawa osób podających dane osobowe

W związku z przetwarzaniem danych osobowych osobom biorącym udział w procedurze Budżetu obywatelskiego w Toruniu przysługują następujące uprawnienia:

- a) prawo dostępu do danych osobowych, w tym prawo do uzyskania kopii tych danych;
- b) prawo do żądania sprostowania (poprawiania) danych osobowych;
- c) prawo do żądania usunięcia danych osobowych (tzw. prawo do bycia zapomnianym);
- d) prawo do żądania ograniczenia przetwarzania danych osobowych;
- e) prawo do przenoszenia i aktualizacji danych;
- f) prawo sprzeciwu wobec przetwarzania danych.

W przypadku powzięcia informacji o niezgodnym z prawem przetwarzaniu danych osobowych każdemu przysługuje prawo wniesienia skargi do Prezesa Urzędu Ochrony Danych Osobowych.

Szczegółowych informacji dotyczących złożenia żądania wynikającego z praw osób, których dane są przetwarzane udziela Inspektor Ochrony Danych. W celu złożenia żądania związanego z wykonaniem praw należy skierować wniosek na adres: jod@um.torun.pl lub udać się do naszej siedziby w Toruniu, ul. Wały Gen. Sikorskiego 8, 87-100 Toruń.

- G. Gmina Miasta Toruń nie ponosi odpowiedzialności za inne niż przewidziano w Regulaminie budżetu obywatelskiego w Toruniu wykorzystanie - przez osoby zbierające poparcie dla swoich projektów - danych osobowych gromadzonych na liście poparcia.

/-/

Zamawiający:

Gmina Miasta Toruń

Adres:

ul. Wały gen. Sikorskiego 8

87-100 Toruń

Powiat - Miasto Toruń

Woj. Kujawsko-Pomorskie

PROGRAM FUNKCJONALNO-UŻYTKOWY

(opracowany zgodnie z Rozporządzeniem Ministra Infrastruktury z dnia 2 września 2004r. (Dz.U.2013.1129 j.t.) w sprawie szczegółowego zakresu i formy dokumentacji projektowej, specyfikacji technicznych wykonania i odbioru robót budowlanych oraz programu funkcjonalno użytkowego)

Zamówienie realizowane w ramach projektu:

„Miejsce postojowe dla kajaków wraz z infrastrukturą turystyczną na terenie części działki nr 47, obręb 62 Toruń i nr 527, obręb 61 Toruń”

Nazwa zamówienia wg Zamawiającego:

Projekt zagospodarowania terenu wraz z realizacją

Adres realizacji działalności:

Toruń – Kaszczorek – części działek nr 47, obręb 62 Toruń i nr 527, obręb 61 Toruń

Wspólny Słownik Zamówień (CPV):

71 22 0000-6 - usługi projektowania architektonicznego

45 11 2720-8 - roboty w zakresie kształtowania terenów sportowych i rekreacyjnych

Autor opracowania:



1. Spis zawartości opracowania (zgodnie z § 17 ust. 6 Rozporządzeniem Ministra Infrastruktury z dnia 2 września 2004r. (Dz.U.2013.1129 j.t.) w sprawie szczegółowego zakresu i formy dokumentacji projektowej, specyfikacji technicznych wykonania i odbioru robót budowlanych oraz programu funkcjonalno użytkowego)

2. Część opisowa (zgodnie z § 16 ust. 2 Rozporządzeniem Ministra Infrastruktury z dnia 2 września 2004r. (Dz.U.2013.1129 j.t.) w sprawie szczegółowego zakresu i formy dokumentacji projektowej, specyfikacji technicznych wykonania i odbioru robót budowlanych oraz programu funkcjonalno użytkowego)

2.1. Opis ogólny przedmiotu zamówienia (zgodnie z § 18 ust. 1 pkt. 1 Rozporządzenia Ministra Infrastruktury z dnia 2 września 2004r. (Dz.U.2013.1129 j.t.))

2.1.1. Uwarunkowania wykonania przedmiotu zamówienia (zgodnie z § 18 ust. 2 pkt. 2 Rozporządzenia Ministra Infrastruktury z dnia 2 września 2004r. (Dz.U.2013.1129 j.t.))

2.1.2. Charakterystyczne parametry wykonania przedmiotu zamówienia

2.1.3. Ogólne właściwości funkcjonalno-użytkowe

2.2. Opis wymagań Zamawiającego w stosunku do przedmiotu zamówienia (zgodnie z § 18 ust. 1 pkt. 2 Rozporządzenia Ministra Infrastruktury z dnia 2 września 2004r. (Dz. U. Nr 202 poz.2072 ze zm.))

2.3. Warunki ochrony przeciwpożarowej

2.4. Warunki wykonywania robót budowlano – montażowych

3. Część informacyjna

2. Część opisowa

2.1 Opis ogólny przedmiotu zamówienia

2.1.1 Uwarunkowania wykonania przedmiotu zamówienia

Przedmiotem zamówienia jest wykonanie projektów zagospodarowania terenu dla wskazanych lokalizacji miejsc postojowych dla kajaków w Kaszczorku na prawym brzegu rzeki Drwęcy oraz realizacja robót w terenie.

Projektant niezbędne materiały do projektowania pozyskuje we własnym zakresie.

Planowana inwestycja jest zlokalizowana na obszarze objętym ochroną prawną na podstawie przepisów o ochronie przyrody. Teren lokalizacji przedsięwzięcia położony jest w granicach obszaru Natura 2000

PLH280001 – Dolina Drwęcy

Według regionalizacji fizycznogeograficznej Kondrackiego (2000) obszar Natura 2000 położony jest na terenie prowincji: Niż Środkowoeuropejski (31) i Niż Wschodniobałtycko-Białoruski (84). Dolina Drwęcy pełniła funkcję płytkiej doliny marginalnej w subfazie krajeńsko - wąbrzeskiej i stanowiła drogę odpływu glacyjfluwalnego z sandrów fazy pomorskiej. Piaski zakonserwowały bryły martwego lodu w rynnach z kujawsko - dobrzyńskiej subfazy zlodowacenia wiślańskiego, wytopione dopiero w holocenie już po pogłębieniu doliny, wskutek czego na jej tarasach pojawiły się jeziora i zagłębienia bezodpływowe. Występujące w dorzeczu cieki wodne płyną głęboko wyciętymi rynnami lub dolinami polodowcowymi. Natomiast głębsze rynnny polodowcowe są naturalnymi zbiornikami wodnymi. Dominujące formy rzeźby terenu to faliste moreny dennie, ciągi moren czołowych, równiny sandrowe oraz rynnny polodowcowe. Znaczne urozmaicenie tego terenu stwarzała różnego kształtu obniżenia dochodzące do 40 m otępkowości. Największe skumisko

chemów i ozów występuje pomiędzy Kowalewem Pomorskim, a Golubiem-Dobrzyniem oraz na południe od tych miejscowości. Sandry i terasy sandrowe występują głównie w północno-wschodniej części dorzecza oraz w pastwie Iława – Nowe Miasto Lubawskie - Jabłonowo Pomorskie. Powierzchnia dorzecza Drwęcy wynosi ponad 5690 km². Rzeka Drwęca bierze swój początek u podnóża wzgórz Dylewskich (Czarci Jar), ze źródeł znajdujących się na wysokości 191 m n.p.m. w okolicach wsi Drwęce. Uchodzi do Wisły w km 728,400 w miejscowości Złotoria k. Torunia (wys. 36,6 m n.p.m.). Całkowita długość cieków wynosi ponad 200 km (wg. różnych źródeł). Główne dopływy lewostronne: Grabiczek, Gizela, Elszka, Wel, Brynica, Rypienica, Struga Do-brzyńska, Ruziec, Jordan; prawostronne: Iławka, Skarlanka, Struga Brodnicka, Struga Kujawska, Struga Wąbrzeska, Struga Kowalewska, Struga Rychnowska; Kanał Ostródzko-Elbląski. Dopływy ujęte w granicach obszaru Natura 2000 Dolina Drwęcy w to: Grabiczek (19,5 km), Dylewka (14,9 km), Poburzanka (3,5 km), Gizela (9,5 km), Iławka (7,6 km), Wólka (6,6 km), Wel (14,6 km). Obszar zlewni pokrywa w większości pas moreny dennej z licznymi pagórkami i wzniesieniami morenowymi. Dominującymi pod względem wysokości formami są moreny Garbu Lubawskiego, osiagające wysokość 312 m n.p.m. Sieć rzeczna na terenie moreny dennej jest słabo rozwinięta. Niektóre cieków wykorzystujące naturalne obniżenia wytopiskowe, nie mają połączenia z podstawową siecią rzeczna. Natomiast na powierzchni sandrów i wyższych teras rzecznych cieków są rzadkością (IMiGW 2011). Ogółem w całym dorzeczu występuje 676 cieków stałych i okresowych (dominują cieków krótkie i okresowe), a średnia gęstość sieci rzecznej wynosi 0,47 km/km² (na podstawie Poźniak 1976). Obszar Natura 2000, zlokalizowany w granicach województwa kujawsko-pomorskiego i warmińsko-mazurskiego, charakteryzuje się dużym urozmaiceniem warunków hipsometrycznych. Najwyższy punkt (312 m n.p.m.) znajduje się na Górze Dylewskiej, a najniższy w ujściu Drwęcy do Wisły (średnio ok. 36,6 m n.p.m.). Do głównych form rzeźby te-

renu należą m.in. moreny czolowe, moreny denne oraz głęboko wcięte rynny subglacialne. Wysokość stromych zboczy rynien subglacialnych przekracza w wielu miejscach 50 m. Rynny te są wykorzystywane przez dopływy Drwęcy (m.in. Ruziec, Rypieniec, Wel), często też występują w nich jeziora. Duże nachylenia terenu stwarzają zagrożenia wynikające z silnej erozji (na podstawie Churski 1973). Licznie występują także inne formy charakterystyczne dla obszarów młodoglacjalnych, w tym m.in. drumliny (na podstawie Wysota 1993). Dominujące formy rzeźby terenu to faliste moreny denne, ciągi moren czolowych, równiny sandrowe oraz rynny polodowcowe. Znaczne urozmaicenie tego terenu stwarzają różnego kształtu obniżenia dochodzące do 40 m głębokości. Dna tych obniżeń i rynien wypełniają wody jezior i torfowisk, niektóre z nich wykorzystują rzeki. Większość jezior zgrupowana jest w okolicach Hawy i Ostródy. Powyżej Brodnicy rzeka płynie przełomowym odcinkiem w głębokiej na 50 m dolinie i wąskiej na 1-2 km koło Nowego Miasta Lubawskiego. Powyżej odcinka przełomowego dolina rozszerza się i jest użytkowana na rolniczo. Inne formy ochrony przyrody: rezerwat przyrody „Jar grądowy Cieleta”, rezerwat przyrody „Jezioro Czarne”, rezerwat przyrody „Rzeka Drwęca”, Brodnicki Park Krajobrazowy, Welski Park Krajobrazowy, Obszar Chronionego Krajobrazu Doliny Dolnej Drwęcy, Obszar Chronionego Krajobrazu Doliny Górnej Drwęcy, Obszar Chronionego Krajobrazu Doliny Drwęcy, Obszar Chronionego Krajobrazu Rzeki Wel, Obszar Chronionego Krajobrazu Kanału Elbląskiego, Obszar Chronionego Krajobrazu Lasów Taborskich, Obszar Chronionego Krajobrazu Wzgórz Dylewskich, obszar specjalnej ochrony ptaków Bagienna Dolina Drwęcy PLB040002, obszar specjalnej ochrony ptaków Dolina Dolnej Wisły PLB040003. Na Drwęcy prowadzone są działania z zakresu restytucji jesiotra bałtyckiego, realizowane przez Okręg PZW w Toruniu (<http://www.pzw.torun.pl/>). W miejscowości Lubicz zlokalizowane jest ujęcie wód dla Torunia, które powstało w 1978 r. i użytkowane jest przez Toruńskie Wodociągi Sp. z o.o. ; ul. Rybaki 31/35, 87-100 Toruń. Na Drwęcy funkcjonuje obecnie 6 obrębów ochronnych ryb, zgodnie z roz-

porządzeniem Nr 32/2005 Wojewody Kujawsko-Pomorskiego z dnia 26 października 2005 r. w sprawie ustanowienia obrębów ochronnych ryb (Dz. Urz. Woj. Kuj.-Pom. Nr 118, poz. 2029).

Jakość i znaczenie.

Drwęca i jej dorzecze objęte jest krajowym programem restytucji ryb wędrownych, zaś rzeka Wel jest wymieniana jako jeden z głównych cieków dorzecza Drwęcy o walorach kwalifikujących ją jako podstawowe tarlisko anadromicznych ryb wędrownych i siedlisko ryb prądolubnych, będących w sferze zainteresowania Unii Europejskiej. Obszar stanowi cenny zasób zróżnicowanych siedlisk dla gatunków zwierząt rzadkich i poddanych ochronie związanych ze środowiskiem wodnym – występują tu liczne i zróżnicowane siedliska przyrodnicze wymienione w Załączniku I Dyrektywy Siedliskowej, a także gatunki roślin i zwierząt wymienione w Załączniku II Dyrektywy Siedliskowej. Ponadto stwierdzono obecność populacji rozrodznych i migrujących gatunków ptaków z Załącznika I Dyrektywy Ptasiej. System Drwęcy uznany jest, jako stwarzający szczególne warunki umożliwiające odtworzenie populacji typowo wędrownych gatunków ichtiofauny, historycznie zasiedlających zlewnię Wisły.

Rzeka Drwęca z uwagi na swój charakter stanowi korytarz ekologiczny, wykorzystywany w szczególności przez gatunki ryb i minogów. Dolina rzeki Drwęcy stanowi ponadto korytarz migracji zwierząt, w tym ptaków (w szczególności gatunków będących przedmiotami ochrony obszaru specjalnej ochrony ptaków Bagienna Dolina Drwęcy PLB040002). Obszar Natura 2000 Dolina Drwęcy znajduje się również w granicach korytarzy ekologicznych o znaczeniu ponadlokalnym (wyznaczonych przez Zakład Badań Ssaków PAN), wykorzystywanych przez duże ssaki. Należy go traktować jako ekosystem przyrodniczy o znaczeniu ponadregionalnym i w tym kontekście powiązany jest on z obszarem Natura 2000 Dolina Dolnej Wisły.

PLB040003 - Dolina Dolnej Wisły

Jest to odcinek doliny Wisły w jej dolnym biegu, od Włocławka do Przewalicy, zachowujący naturalny charakter i dynamikę rzeki swobodnie płynącej. Rzeka płynie w dużym stopniu naturalnym korytem, z namuliskami, łachami piaszczystymi i wysepkami, w dolinie zachowane są starorzecza i niewielkie torfowiska niskie; brzegi pokryte są mozaiką zarośli wierzbowych i lasów łęgowych, a także pól uprawnych i pastwisk. Miejscami dolinę Wisły ograniczają wysokie skarpy, na których utrzymują się murawy kserotermiczne i grądy zboczowe. Wisła przepływa w granicach obszaru przez kilka dużych miast, jak: Toruń, Bydgoszcz, Grudziądz, Tczew.

Ostoja ptasia o randze europejskiej E 39. Występują co najmniej 44 gatunki ptaków z Załącznika I Dyrektywy Ptasiej, 4 gatunki z Polskiej Czerwonej Księgi (PCK). Gniazduje ok. 180 gatunków ptaków. Bardzo ważna ostoja dla ptaków migrujących i zimujących; bardzo ważny teren zimowiskowy bielika (C2). W okresie lęgowym obszar zasiedla co najmniej 1% populacji krajowej (C3 i C6) następujących gatunków ptaków: nurogęś, ohar (PCK), rybitwa białoczelna (PCK), rybitwa rzeczna, zimorodek, ostygojad (PCK); w stosunkowo wysokim zagęszczeniu (C7) występuje derkacz, mewa czarna, sieweczka rzeczna. W okresie wędrowek ptaki wodno-blotne występują w koncentracjach do 50 000 osobników (C4). W okresie zimy występuje co najmniej 1% populacji szlaku wędrowkowego (C2 i C3) następujących gatunków ptaków: bielik, gągoł, nurogęś; stosunkowo licznie (C7) występuje bielaczek; ptaki wodno-blotne występują w koncentracjach do 40 000 osobników (C4).

Awifauna obszaru nie jest dostatecznie poznana.

Bogata fauna innych zwierząt kregowych, bogata flora roślin naczyniowych (ok. 1350 gatunków) z licznymi gatunkami zagrożonymi i prawnie chronionymi, silnie zróżnicowane zbiorowiska roślinne, w tym zachowane różne typy łąk, a także cenne murawy kserotermiczne. Gatunki wymienione w p. 3.3. z motywacją D to gatunki prawnie chronione w Polsce.

Niszczenie morfologicznej różnorodności międzywala, zanieczyszczenie wód (przemysłowe

i komunalne), zabudowa brzegów, zalesianie muraw, spontaniczna sukcesja roślinności wskutek zaprzestania lub zmniejszenia intensywności wypasu zwierząt w międzywalu, zamiana użytków zielonych na pola orne w międzywalu, stanowią zagrożenia dla obszaru

Status ochrony

Obszar podlega działaniom z zakresu ochrony przeciwpowodziowej. Istniejące obiekty i urządzenia związane z ochroną przeciwpowodziową oraz koryto rzeczne wymagają utrzymywania ich w należytym stanie technicznym. Na obszarze będą prowadzone działania zapewniające swobodny spływ wód oraz lodu. Przy wykonywaniu powyższych zadań zachowana zostanie dbałość o utrzymanie dobrego stanu ekologicznego doliny. Wykonywanie tych prac obejmuje różne fragmenty doliny rzecznej i nie ma istotnego wpływu na całość obszaru Natura 2000.

Przedsięwzięcie zlokalizowane jest także w zasięgu granic rezerwatu przyrody „**Rzeka Drwęca**”, powołanego zarządzeniem Ministra Leśnictwa i Przemysłu Drzewnego z dnia 27 lipca 1961r. w sprawie uznania za rezerwat przyrody (M.P.61.71.302) o treści:

Na podstawie art. 13 ustawy z dnia 7 kwietnia 1949 r. o ochronie przyrody (Dz. U. Nr 25, poz.180) zarządza się, co następuje:

1. Uznaje się za rezerwat przyrody pod nazwą „Rzeka Drwęca” następujące rzeki, jeziora i grunty na terenie województw olsztyńskiego i bydgoskiego:

1) rzekę Drwęcę oraz następujące jej dopływy:

- Grabczka o długości 15,2 km wraz z jej dopływem Dylewką o długości 11,5 km,
- Pobórska Struga - od jazu piętrzącego przy młynie w miejscowości Wirwajdy w powiecie ostródzkim do ujścia jej do rzeki Drwęcy o długości 4,0 km,

- Gizela (Gryźla) - od jazu piętrzącego przy młynie w miejscowości Kołodziejki w powiecie ostrońskim do ujścia jej do rzeki Drwęcy o długości 7,0 km wraz z jej dopływem Bałczyną o długości 5,0 km,
- Iławka - od jazu piętrzącego przy młynie w miejscowości Dziarny w powiecie iławskim do ujścia jej do rzeki Drwęcy o długości 5,0 km,
- Elszka - od jazu piętrzącego przy młynie w miejscowości Rodzone w powiecie nowomiejskim do ujścia jej do rzeki Drwęcy o długości 1 km,
- Wel - od jazu piętrzącego przy młynie w miejscowości Bratian w powiecie nowomiejskim do ujścia jej do rzeki Drwęcy o długości 0,7 km,
- Rypienica - od jazu piętrzącego przy młynie w miejscowości Strzygi w powiecie rypińskim do ujścia jej do rzeki Drwęcy o długości 16,0 km,
- Ruziec - od jazu piętrzącego przy młynie w miejscowości Zaręba w powiecie golubsko-dobrzyńskim do ujścia jej do rzeki Drwęcy o długości 1,7 km;

2) jeziora przepływowe, położone w powiecie ostrońskim:

- Ostrowin o powierzchni 52,0 ha,
- Drwęckie o powierzchni 667,0 ha;

3) tereny ciągnące się pasmami szerokości 5 m wzdłuż brzegów wymienionych rzek i jezior. Granice rezerwatu zostały oznaczone na mapie rezerwatu w skali 1 : 500.000, stanowiącej załącznik do odpowiedniej pozycji rejestru tworów przyrody poddanych pod ochronę.

2. Rezerwat tworzy się w celu ochrony środowiska wodnego i ryb w nim bytujących, a w szczególności w celu ochrony środowiska pstrąga, łososia, troci i certy.

3. Na terenie rezerwatu wprowadza się następujące zakazy:

- 1) na rzece Drwęcy, jej dopływach, jeziorach oraz terenach określonych w ust. 1 zabrania się:
 - a) zanieczyszczania wody w stopniu większym, niż to przewidziane rozporządzeniem Ministra

Gospodarki Komunalnej z dnia 2 września 1950 r. w sprawie określenia warunków, jakim powinny odpowiadać ścieki wpuszczane do zbiorników wód powierzchniowych i do ziemi (Dz.U. Nr 41, poz. 371), a w szczególności § 3 ust. 1 pkt 3 dla zbiorników wód powierzchniowych kategorii II,

- b) przegradzania rzek urządzeniami uniemożliwiającymi rybom swobodny przepływ,
 - c) połowu ryb urządzeniami stałymi,
 - d) odłowu łososia i troci jakimikolwiek narzędziami,
 - e) odłowu ryb, z wyjątkiem odłowu na jeziorach Ostrowin i Drwęckie oraz z wyjątkiem połowów wędkarskich dokonywanych przez członków Polskiego Związku Wędkarskiego,
 - f) niszczenia, usuwania oraz jakiegokolwiek eksploatacji roślinności wodnej,
 - g) wycinania drzew i krzewów, z wyjątkiem niezbędnych zabiegów pielęgnacyjnych i gospodarczych na warunkach ustalonych przez konserwatora przyrody,
 - h) wycinania trzciny, sitowia i innych roślin oraz koszenia trawy w pasie o szerokości 5 m po obu stronach rzek i wokół jezior wymienionych w ust. 1;
- 2) na następujących odcinkach rzeki Drwęcy i jej dopływach, stanowiących tzw. "obręby ochronne", zabrania się dokonywania czynności określonych w pkt 1 oraz połowu ryb jakimikolwiek narzędziami:
- a) na rzece Drwęcy na odcinkach: od miejscowości Czarczi Jar w powiecie ostródzkim do jeziora Ostrowin, z wyłączeniem ośrodka zarybieniowego w miejscowości Czarczi Jar, o długości 13,0 km; od 89 km w miejscowości Kominy w powiecie brodnickim do 84 km w miejscowości Teizowizna (Pachciamia) w tymże powiecie o długości 5,0 km; od 69 km w miejscowości Józefat w powiecie golubsko-dobrzyńskim do 65 km w miejscowości Hamer w tymże powiecie o długości 4,0 km; od 47 km w miejscowości Golub-Zamek w powiecie

golubsko-dobrzyńskim do 43 km w miejscowości Golub-Cegielnia w tymże powiecie o długości 4,0 km; od 37 km w miejscowości Tobółka w powiecie golubsko-dobrzyńskim do 30 km biegu spławnego w miejscowości Elgrszewo w tymże powiecie o długości 7,0 km; od 20 km w miejscowości Młyniec w powiecie toruńskim do 17 km w tejże miejscowości o długości 3,0 km; od 12,5 km w miejscowości Lubicz w powiecie toruńskim do 10,5 km w tejże miejscowości o długości 2,0 km; od 0,5 km w miejscowości Złotoria w powiecie toruńskim do ujścia do Wisły o długości 0,5 km,

b) na rzece Grabiczka o długości 15,2 km wraz z jej dopływem Dylewką o długości 11,5 km z wyłączeniem jezior: Durąg i Lichtajny, przez które przepływa rzeka Grabiczka; właściwy do spraw ochrony przyrody organ prezydium wojewódzkiej rady narodowej, po zasięgnięciu opinii Instytutu Rybactwa Śródlądowego i użytkownika wody, może wyznaczyć dalsze "obręby ochronne";

3) na rzece Drwęcy, jej dopływach i jeziorach wymienionych w ust. 1, w miejscach oznaczonych jako "tarliska ochronne", zabrania się dokonywania połowu ryb w określonych terminach; tarliska ochronne oraz okres trwania w nich zakazu połowu ryb ustala właściwy do spraw ochrony przyrody organ prezydium wojewódzkiej rady narodowej;

4) na następujących rzekach lub ich odcinkach zabroniony jest ruch turystyczny łodziami, kajakami, pontonami i innymi środkami komunikacji wodnej:

a) Drwęca - od miejscowości Czarci Jar do jeziora Ostrowin w powiecie ostródzkim na odcinku o długości 13,0 km,

b) Grabiczka,

c) Dylewka,

d) Gizela (Gryzła) od jazu piętrzącego w miejscowości Kolodziejki w powiecie ostródzkim do ujścia jej do rzeki Drwęcy o długości 7,0 km.

- e) Rypienica - od jazu piętrzącego przy młynie w miejscowości Strzygi w powiecie rypińskim do ujścia jej do rzeki Drwęcy o długości 16,0 km.
 - f) Ruziec - od jazu piętrzącego przy młynie w miejscowości Zaręba w powiecie golubskodo-brzyńskim do ujścia jej do rzeki Drwęcy o długości 1,7 km.
4. Właściwe do spraw ochrony przyrody organy Prezydentów Wojewódzkich Rad Narodowych w Olsztynie i Bydgoszczy, po porozumieniu z Naczelnym Konserwatorem Przyrody i po zasięgnięciu opinii Instytutu Rybactwa Śródlądowego, mogą w szczególności uzasadnionych przypadkach udzielić zezwolenia na dokonanie czynności określonej w ust. 3.
5. Zarządzenie wchodzi w życie z dniem ogłoszenia.

2.1.1.2 Charakterystyczne parametry

1. Dane obiektów:

Urządzenie „Miejsca postojowego dla kajaków wraz z infrastrukturą turystyczną na terenie części działki nr 527, obręb 61 Toruń”

Zadanie obejmuje wykonanie projektu zagospodarowania terenu oraz robót w następującym zakresie:

- wykonanie wiaty drewnianej o pow. rzutu 18 m² ze stołem drewnianym i ławami na 20 osób,
- ściany – dwie sąsiadujące ażurowe, drewno impregnowane w kolorze „dąb”, dach dwuskośny o nachyleniu od 20 do 30%, kryty gontem bitumicznym szarym (dopuszcza się zastosowanie wyrobu gotowego do montażu na miejscu w sposób zgodny ze wskazaniami producenta), podest z betonowych płyt ażurowych szarych o gr. 8cm,

- urządzenie brzożu prawego Drwęcy dla bezpiecznego zejścia na ląd poprzez dostawę i montaż sezonowego pomostu pływającego lekkiego typu „WATERFUN” lub analogicznego o wymiarach 1 x 10m,
- dostawa i montaż stojaka rowerowego na 5 rowerów - drewnianego,
- urządzenie miejsca na ognisko (kamień) o średnicy 1,5m i wysokości ścianki 0,3 m
- dostawa i ustawienie koszy na odpady – 4 szt. (beton)
- urządzenie miejsca do ustawienia 1 toalety sezonowej typu „toy-toy”;
- dostawa i montaż ławek terenowych z tarcicy o długości siedziska od 150 do 170 cm – 3 szt. bez oparcia, 3 szt. z oparciem,
- urządzenie miejsca pod 10 namiotów 2-osobowych, poprzez wyznaczenie i wyrównanie terenu,
- urządzenie miejsca na ustawienie 10 kajaków, poprzez wyznaczenie i wyrównanie terenu,
- wykonanie i ustawienie tablicy informacyjnej – regulamin korzystania z miejsca postojowego dla kajaków, wymiary 0,5 x 0,7m – 1 szt.,
- wykonanie i ustawienie tablicy informacyjnej dot. rezerwatu przyrody „Rzeka Drwęca” i obszaru Natura 2000, wymiary 0,5 x 0,7m – 1 szt.,
- ustawienie oznakowania turystycznego szlaku kajakowego.

Łączna powierzchnia nieruchomości objętej wnioskiem wynosi ok. 0,190 ha. Teren jest niezabudowany, pokryty częściowo roślinnością niską z istniejącym trawiastym dostępem do rzeki Drwęcy.

Urządzenie „Miejsca postojowego dla kajaków wraz z infrastrukturą turystyczną na terenie części działki nr 47, obręb 62 Toruń”

Zadanie obejmuje wykonanie projektu zagospodarowania terenu oraz robót w następującym za-

kresie:

- wykonanie wiaty drewnianej o pow. rzutu 18 m² ze stołem drewnianym i ławami na 20 osób, ściany – dwie sąsiadujące ażurowe, drewno impregnowane w kolorze „dąb”, dach dwuskośny o nachyleniu od 20 do 30%, kryty gontem bitumicznym szarym, (dopuszcza się zastosowanie wyrobu gotowego do montażu na miejscu w sposób zgodny ze wskazaniami producenta), podest z betonowych płyt ażurowych szarych o gr. 8cm
- urządzenie brzegu prawego Drwęcą dla bezpiecznego zejścia na ląd poprzez ukształtowanie powierzchni terenu i wykonanie slipu ziemnego o długości linii brzegowej 10m, umocnionego matą vegetacyjną na powierzchni ok. 80 m.kw.,
- dostawa i montaż stojaka rowerowego na 5 rowerów - drewnianego,
- urządzenie miejsca na ognisko (kameień) o średnicy 1,5m i wysokości ścianki 0,3 m
- dostawa i ustawienie koszy na odpady – 4 szt. (beton)
- urządzenie miejsca do ustawienia 1 toalety sezonowej typu „toy-toy”,
- dostawa i montaż ławek terenowych z tarczy o długości siedziska od 150 do 170 cm – 3 szt. bez oparcia, 3 szt. z oparciem,
- urządzenie miejsca pod 10 namiotów 2-osobowych, poprzez wyznaczenie i wyrównanie terenu,
- urządzenie miejsca na ustawienie 10 kajaków, poprzez wyznaczenie i wyrównanie terenu,
- wykonanie i ustawienie tablicy informacyjnej – regulamin korzystania z miejsca postojowego dla kajaków, wymiary 0,5 × 0,7m – 1 szt.,
- wykonanie i ustawienie tablicy informacyjnej dot. rezerwatu przyrody „Rzeka Drwęca” i obszaru Natura 2000, wymiary 0,5 × 0,7m – 1 szt.,
- dostawa i ustawienie oznakowania turystycznego szlaku kajakowego.

Łączna powierzchnia nieruchomości objętej wnioskiem wynosi ok. 0,090 ha. Teren jest niezabudowany, pokryty częściowo roślinnością niską z istniejącym piaszczystym dostępem do rzeki Drwęcy.

2. Zapotrzebowanie na energię ciepłą - nd
3. Zapotrzebowanie na energię elektryczną - nd
4. Zużycie wody na cele komunalne - nd
5. Odprowadzenie ścieków – 0,05m³/dobę – toaleta przenośna.
6. Obiekt wyposażony będzie w następujące instalacje: nie przewiduje się.

2.1.3 Ogólne właściwości funkcjonalno-użytkowe obiektu

Planowane przedsięwzięcie polega na rewitalizacji i urządzeniu terenów zieleni w celu przystosowania do pełnienia funkcji turystycznej o charakterze sezonowym.

Wykonanie zamierzonego zakresu prac wymagać będzie zastosowania odrębnych i niekiedy specjalistycznych technologii, w podziale na roboty budowlano-montażowe i prace rekultywacyjne.

Opis szaty roślinnej – teren okresowo zalewanym w czasie przepływów wezbraniowych, nie jest zagospodarowany, występuje roślinność krzewiasta w linii brzegu Drwęcy oraz fragmentaryczne pokrycie roślinnością zielną i trawami. W ramach prowadzonego projektu nie przewiduje się zmian w zagospodarowaniu terenu, tj. niszczenia szaty roślinnej, wycinki drzew.

Planowane przedsięwzięcie polegające na urządzeniu „Miejsca postojowego dla kajaków wraz z infrastrukturą turystyczną” nie będzie prowadziło do zmian funkcjonalnych modyfikowanego obszaru, nie spowoduje także wprowadzenia istotnych elementów przestrzennych oddziałujących na obecny sposób wykorzystania terenu. Planowane prace mają na celu uporządkowanie zasad i sposobu korzystania z wyznaczonego turystycznego szlaku kajakowego w rezerwacie „Rzeka Drwęca”, w tym wykonanie

niezbędnej infrastruktury w wyznaczonych przez Regionalnego Dyrektora Ochrony Środowiska w Bydgoszczy miejscach postojowych dla kajaków. Lokalizacja miejsc postojowych wynika z zarządzenia Regionalnego Dyrektora Ochrony Środowiska w Bydgoszczy z dnia 06 października 2014r. nr 26/2014, w związku z czym nie może ulec zmianie.

2.2 Opis wymagań

Wykonawca przedsięwzięcia będzie zobowiązany do podejmowania niezbędnych działań, aby zachowane były warunki realizacji inwestycji, określone w przepisach i normatywach dotyczących ochrony środowiska, zarówno na placu budowy jak i poza jej terenem, w odniesieniu do tych aktywności Wykonawcy, które poza teren budowy wykraczają. Wykonawca jest zobowiązany unikać szkodliwych działań, szczególnie w zakresie zanieczyszczeń powietrza, wód powierzchniowych, nadmiernego hałasu i innych szkodliwych dla środowiska i otoczenia czynników.

Wykonawca uwzględni jako główne założenie architektoniczne - harmonijne dopasowanie nowego obiektu do krajobrazu i istniejącej zabudowy „Muzeum Etnograficznego” (dz. ew. nr 527).

Wykonawca będzie preferował w swoich rozwiązaniach materiały naturalne.

2.3 Warunki ochrony przeciwpożarowej:

Nie dotyczy.

2.4 Warunki wykonywania robót budowlano – montażowych

Wykonawca robót zapewni minimalizację - w ramach obowiązujących przepisów - uciążliwości prowadzonych robót budowlano - montażowych dla użytkowników sąsiadujących terenów, w szczególności pod kątem parametrów środowiskowych. Stosując się do tych wymagań, wykonawca będzie miał szczególny wzgląd na:

1. lokalizację zaplecza budowy, składowisk materiałów, ukopów (poza obszarem Natura 2000 i rezerwatem przyrody „Rzeka Drwęca”),
2. środki ostrożności i zabezpieczenia przed:
 - a) zanieczyszczeniem rzeki Drwęcy,
 - b) zanieczyszczeniem powierzchni ziemi,
 - c) zanieczyszczeniem powietrza pyłami i gazami,
 - d) emisją hałasu,
 - e) możliwością powstania pożaru.

W związku z uregulowaniami w zakresie gospodarki odpadami Inwestor nie przewiduje jej prowadzenia we własnym zakresie. Jeśli w trakcie realizacji przedsięwzięcia wystąpią odpady zaliczane do niebezpiecznych, należy zwrócić szczególną uwagę podczas ich składowania oraz przewożenia do utylizacji. Wykonawca robót odpowiedzialny będzie za właściwą utylizację tych odpadów.

Występująca emisja hałasu z terenu prowadzonych robót wystąpić może jedynie w porze dziennej.

Wykonawca w doborze rozwiązań i sposobie wykonania uwzględni w maksymalnym możliwym stopniu odporność elementów na akty wandalizmu.

Wykonawca ponosi pełną odpowiedzialność za bezpieczeństwo wszystkich elementów konstrukcyjnych oraz za ich wytrzymałość i trwałość z wyłączeniem następstw powodzi i aktów wandalizmu.

3. Część informacyjna

3.1. Podstawa prawna

- a) Ustawa Prawo Budowlane z dnia 7 lipca 1994r. (Dz.U.2013.1409 j.t.),
- b) Rozporządzenie Ministra Infrastruktury z dnia 12.04.2002r. w sprawie Warunków technicznych jakim powinny odpowiadać budynki i ich usytuowanie (Dz.U. Nr 75 poz.690),
- c) Rozporządzenie Ministra Infrastruktury z dnia 2 września 2004r. w sprawie szczegółowego zakresu i formy dokumentacji projektowej, specyfikacji technicznych wykonania i odbioru robót budowlanych oraz programu funkcjonalno-użytkowego (Dz.U.2013.1129 j.t.),

4. Stan prawny

Podstawa prawna opracowania


Podstawę poniższego opracowania stanowi:

1. Zarządzenie Regionalnego Dyrektora Ochrony Środowiska w Bydgoszczy z dnia 06 października 2014r. nr 26/2014.
2. Decyzja RDOŚ z dnia 22 kwietnia 2015r. znak WPN.6205.58.2015.KLD – zwolnienie z zakazu wykonania robót na terenie rezerwatu przyrody w granicach działki ew. nr 47 obręb 62 Toruń.
3. Decyzja RDOŚ z dnia 22 kwietnia 2015r. znak WPN.6205.59.2015.KLD – zwolnienie z zakazu wykonania robót na terenie rezerwatu przyrody w granicach działki ew. nr 527 obręb 61 Toruń.

5. Załączniki

1. Zarządzenie Regionalnego Dyrektora Ochrony Środowiska w Bydgoszczy z dnia 06 października 2014r. nr 26/2014;
2. Decyzja RDOŚ z dnia 22 kwietnia 2015r. znak WPN.6205.58.2015.KLD – zwolnienie z zakazu wykonania robót na terenie rezerwatu przyrody w granicach działki ew. nr 47 obręb 62 Toruń.
3. Decyzja RDOŚ z dnia 22 kwietnia 2015r. znak WPN.6205.59.2015.KLD – zwolnienie z zakazu wykonania robót na terenie rezerwatu przyrody w granicach działki ew. nr 527 obręb 61 Toruń.
4. Decyzja Dyrektora RZGW w Gdańsku o zwolnieniu z zakazów określonych w art.88i ust.1 ustawy Prawo wodne z dnia 28 maja 2015r. znak ZW-69/881/2015
5. Decyzja Dyrektora RZGW w Gdańsku o zwolnieniu z zakazów określonych w art.88i ust.1 ustawy Prawo wodne z dnia 28 maja 2015r. znak ZW-68/881/2015

Toruń, 03.11.2024



Szanowny Panie

W nawiązaniu do rozmowy telefonicznej, przesyłamy informacje jaki mogą być pomocne przy projektowaniu nowego slipu dla łodzi na Drwęcy oraz miejsca wyciągania z wody kajaków (obszar w pobliżu Punktu Postojowego dla kajakarzy Wygoda w Kaszczorku GPS 53,00, 18,6970)

Podczas rozmowy telefonicznej, przedstawiliśmy niezwykle istotne znaczenie jakie mają punkty w których można wodować łodzie i kajaki na Drwęcy i Wiśle. Omówiliśmy pod tym kątem kwestie:

- 1) bezpieczeństwa . W tej chwili Ochotnicza Straż Pożarna ze Złotorii, pomimo posiadanego sprzętu wodnego (łodzi), z powodu braku slipu, nie jest w stanie szybko podjąć działań ratowniczych (ale także szkoleniowych) w przypadku konieczności pomocy osobom poszkodowanym na Wiśle i Drwęcy. Złotoria jest najbliższym miejscem gdzie funkcjonuje Straż Pożarna nad Wisłą w ujściowym odcinku Drwęcy. Niestety bez slipu, działania straży są opóźnione (najbliższy slip jest na przystani AZS – około 40 minut dojeżdżając od Złotorii + 30 minut na dopłynięcie Wisłą)
- 2) biznesu i turystyki. Od kilkunastu lat, taj od powstania infrastruktury tj Punktu Postojowego dla kajakarzy Wygoda, lokalne firmy prowadzą spływy kajakowe. Łodzie wiślane z turystami także czasem wpływają do Drwęcy od strony Wisły. Dla dalszego rozwoju turystyki, niezbędna jest inwestycja w nową infrastrukturę. Firmy wypożyczające kajaki zgłaszają kłopoty z możliwością podjechania samochodami pod skarpe tj wyjechania z

Punktu Postojowego dla kajakarzy Wygoda na drogę w kierunku Muzeum Etnograficznego. Podjazd i zjazd nie są utwardzone, w związku z czym, po deszczu ślizgają się koła nawet w samochodach z napędem na 4 koła... Ponadto turyści bardzo narzekają na trudności w wyjęciu kajaków z wody. W Punkcie Postojowym dla Kajakarzy skarpa jest wysoka i wyjęcie kajaka wymaga bardzo dużo siły. Niejeden uczestnik spływu kajakowego, odbył przymusową kąpiel w Drwęcy związanej z próbą wciągnięcia kajaka na brzeg... Brakuje łagodnego brzegu umożliwiającego wciągnięcie kajaka na brzeg... Z punktu widzenia turystyki „łodziowej”, infrastruktura jest warunkiem koniecznym do jej rozwoju. Slip daje możliwość wodowania łodzi ale i bezpiecznego cumowania a w czasie gdy turysta ma łódź bezpiecznie przycumowaną, może zwiędzać to co jest na brzegu..

3) kultury regionalnej . Kaszczorek jest ważnym miejscem na mapie kultury wodnej w naszym województwie. Oddział Muzeum Etnograficznego jaki znajduje się przy ul. Turystycznej – bezpośrednio przy Drwęcy, blisko jego ujścia posiada największą w Polsce kolekcję artefaktów kultury wodnej – rybackiej, szkutniczej itp. Mieszkańcy Kaszczorka aktywnie dbają o kultywowanie tradycji wodnych (Inicjatywy Lokalne- spływy kajakowe połączone z prezentacjami lokalnego przewodnika, klub sportowy Drwęca Kaszczorek, ogólnodostępne warsztaty szkutnicze)

Brak slipu bardzo utrudnia działania na rzecz kultury wodnej. W Kaszczorku powstaje w tej chwili replika „łodzi pomorskiej” – typowej łodzi wiślanej obecnej przez dziesięciolecia w naszym regionie. Wykonuje ją stypendysta Prezydenta Miasta Torunia. Niestety nie będzie mogła być zwodowana w Kaszczorku bo nie ma takiej technicznej możliwości – slipu właśnie.

Mając świadomość dużej wagi związanej z powstaniem slipu, możemy zastanowić się nad wyborem najlepszego miejsca jego ulokowania.

Na całym dolnym odcinku Drwęcy - od Lubicza do Wisły istnieje jeden slip powstały dla wodowania łodzi i kajaków. Jest to miejsce blisko mostu drogowego łączącego Toruń ze Złotorią (w pobliżu rowu melioracyjnego i oddziału Muzeum Etnograficznego w Toruniu). Na istniejący slip składa się droga dojazdowa prowadząca od

drogi biegnącej wzdłuż Drwicy do Punktu Postojowego dla Kajakarzy Wygoda w Kaszczorku. Przedmiotowy slup (droga) to miejsce pierwotnie wolne od drzew i utwardzone płytami betonowymi (luźnymi, nie zakotwionymi) – zdjęcie nr 1




27.10.204)

Zdjęcie nr 1 istniejący slup w Kaszczorku



Istniejący slup powstał ponad 30 lat temu i nie jest używany gdyż w tym czasie poziom wody w Drwęcy tak opadł, że nawet przy stosunkowo wysokiej wodzie. Wysokość od płyt betonowych do lustra wody przekracza 2 m na bardzo krótkim odcinku.

Dodatkowo, kilka lat temu w bezpośrednim pobliżu slipu pociągnięto pod Drwęcą kanalizację (zdjęcie nr 2 – znak kanalizacyjny)




Zdjęcie nr 2

Dodatkowo pociągnięto pod Drwęcę kanalizację (znaki kanalizacyjne) w pobliżu słupa pociągnięto pod Drwęcą kanalizację (znaki kanalizacyjne)

Umiarkowane, przewidywane w związku z powodzeniem linii kontroli, przy braku podstawienia zmian zasad kotwiczenia" (zdjęcie nr 3)

A.6	Zakaz kotwiczenia, wleczenia kotwicy, łańcucha lub liny
-----	---



Zdjęcie nr 3 widok slipu od strony Złotorii. Widoczny

znak oraz mierzla zaraz przy zejściu do wody.

Aktualny slip jest oddalony o około 200 m od Punktu Postojowego dla Kajakarzy Wygoda. Również z tego powodu nie jest używany...

Z wyżej wymienionych powodów, jest możliwa rewitalizacja istniejącego slipu (odsunięcie płyt betonowych, wybranie ziemi i ponowne ułożenie płyt) natomiast traktowali byśmy tą opcję jako ostateczność w przypadku:

- jeśli nie będzie możliwe wykonanie nowego slipu i miejsca do wyciągnięcia kajaków
- gdyby czas wykonania nowego slipu był bardzo długi - rozwiązanie „awaryjne” – tymczasowe, „budżetowe” związane ze zwiększeniem bezpieczeństwa związanego z pracą Ochotniczej Straży Pożarnej w Złotorii.

Uważamy, że decyzja o ewentualnej rewitalizacji slipu, nie powinna przerywać sprac nad dokumentacją (pozwoleniami, zgodami itp.) nowego slipu i miejsca wyciągnięcia kajaków.


W tym miejscu można się zastanowić gdzie precyzyjnie i w jaki sposób wykonać nowy slip.

Na to miejsce najlepsza jest działka nr 557 znajdująca się w Obrębie 61 (za Geoportalem „mtorun.webewid.pl/e-uslugi/portal-mapowy”)





Rysunek Punktu postojowego dla kajakarzy Wygoda z naniesionymi lokalizacjami slipu, miejsca do wyciagania kajaków oraz utwardzenia wjazdu i wyjazdu



Zdjęcie nr 4 Punkt Postojowy dla kajakarzy Wygoda w Kaszczorku ze wskazanym miejscem do wyciągnięcia kajaków

Wskazaniem niniejszymi guzikami można było wykonać słupek, który jest „stałym mostem” w ciągu linii, i tym samym, i tym samym, i tym samym. Wskazaniem niniejszymi guzikami można było wykonać słupek, który jest „stałym mostem” w ciągu linii, i tym samym, i tym samym, i tym samym. Wskazaniem niniejszymi guzikami można było wykonać słupek, który jest „stałym mostem” w ciągu linii, i tym samym, i tym samym, i tym samym.

Zapraszam do kontaktu i konsultacji dotyczących opisywanej powyżej sprawy budowy nowego słupego na brzegu Drwęcy

W imieniu współautorów niniejszego pisma

