

P. M. Wypasa
System
M. M. Wypasa
K. Wypasa

GP0072

URZĄD MIASTA TORUNIA
Wydział Komunikacji Społecznej i Informacji
SEKRETARIAT

data wpływu 30. 06. 2020

L. dz.


Załącznik nr 1
do Regulaminu budżetu obywatelskiego
w Toruniu
przyjętego uchwałą nr 52/19
Rady Miasta Torunia z dnia 7 lutego 2019r.

**FORMULARZ ZGŁASZANIA PROJEKTÓW
DO BUDŻETU OBYWATELSKIEGO W TORUNIU NA 2021 R.**

UWAŻA!!!

- Prosimy o czytelne wypełnienie formularza.
- Formularz można też wypełnić za pomocą internetu, a następnie wydrukować i przynieść lub przysłać do Urzędu Miasta Torunia. Zajrzyj na www.budzet.torun.pl

A. WNIOSKODAWCA:



B. NAZWA PROJEKTU (maksymalnie 10 słów):

LAKRET

C. TYP PROJEKTU (zaznacz jedną pozycję):

- projekt ogólnomiejski
 projekt lokalny

W przypadku zaznaczenia opcji „projekt lokalny” wskaż okręg (pulę środków):

- | | |
|--|---------------------------------------|
| <input checked="" type="checkbox"/> Bielawy-Grębocin | <input type="checkbox"/> Rubinkowo |
| <input type="checkbox"/> Bydgoskie | <input type="checkbox"/> Rudak |
| <input type="checkbox"/> Chełmińskie | <input type="checkbox"/> Skarpa |
| <input type="checkbox"/> Czerniewice | <input type="checkbox"/> Starmiejskie |
| <input type="checkbox"/> Jakubskie-Mokre | <input type="checkbox"/> Stawki |
| <input type="checkbox"/> Kaszczorek | <input type="checkbox"/> Wrzosey |
| <input type="checkbox"/> Podgórz | |

D. OPIS PROJEKTU

Proszę opisać, co dokładnie ma zostać wykonane, podać główne działania związane z realizacją zadania, podać uzasadnienie dla realizacji projektu:

W ramach przewidzianego na 2021 rok dla Osiedla Bielany-Grzebocin budżetu obywatelskiego składamy wniosek o przeznaczenie kwoty 190 tysięcy na budowę ul. Łabęzt. Osiedle nasze jest niemiernie położone na zachodniej granicy, są to ulice Kotowa, Łabęzt oraz Twarda, zapomniane, pozbawione wszelkich podopodmieni takich jak: kanalizacja, media czy drogi. Właśnie o te sprawy walczymy od wielu lat aby ułatwić życie naszym mieszkańcom osiedlonym tu od 50 lat. O ile droga Kotowa czy Łabęzt są już skanalizowane to ul. Twarda jest tego pozbawiona więc z niecierpliwością czekamy na rozpoczęcie prac (prawdopodobnie w br.) od wielu lat nadzieję tych środków było przeznaczone na prawostronną część osiedla więc w tym roku chcemy aby środki te przeznaczyć na budowę ulicy Łabęzt. Jest już gotowy projekt tej ulicy więc nie stoi na przeszkodzie aby odholować robót aby z drogi gruntowej przekształcić w drogę z prawdziwego zdarzenia. Miska ta jest obsługiwana przez samowładni więc dewastacja jest ogromna. Koszt budowy jest dużo niższy, bo każdy kawałek porządnej drogi zadowoli mieszkańców.

E. LOKALIZACJA, MIEJSCE REALIZACJI

Ulica, numer, rejon ulic, numer działki, inne istotne informacje na temat lokalizacji

Skupiska ul. Łabęzt w Zatożeniu

F. OPIS PROJEKTU NA STRONĘ INTERNETOWĄ

Proszę podać opis projektu, który zostanie opublikowany na stronie internetowej (maksymalnie 1 200 znaków ze spacjami):

W ramach przeznaczanego na 2021 budżetu obywatelskiego składamy wniosek zapomnianego osiedla o przeznaczenie kwoty 190 tys. zł na budowę ul. Zakręt. Ulica ta spełnia wszelkie wymagania, jest skanalizowana, jest też gotowy projekt w MLD aby móc przekształcić ją z drogi gruntowej w prawdziwą ulicę. Dość mamy chodnika po koleinach przejeżdżającym przez śmieciarki i omijania kół po większych opadach. Po wielu latach nieinwestowania w te tereny chyba należą nam się odrobina normalności.

G. SZACUNKOWY KOSZT PROJEKTU

Proszę podać szacunkowy koszt realizacji projektu, z podziałem na poszczególne elementy składowe:

Koszt budowy całej drogi 300m to koszt około 850 tys. zł więc przyznaniem tak niewielkiej kwoty wystarczałoby na niewielką realizację tej inwestycji

H. ZAŁĄCZNIKI

- Lista poparcia dla projektu (obowiązkowe)
- Oświadczenie podmiotu zewnętrznego o współpracy, (patrz §13 ust.4 pkt 4 Regulaminu) *
- Mapy**
- Zdjęcia**
- Inne (np. dodatkowe ekspertyzy, rekomendacje, analizy prawne)**

* Jeśli realizacja wymaga współpracy z podmiotem zewnętrznym
** Informacja nieobowiązkowa

I. OŚWIADCZENIA

1. Dla wnioskodawców, którzy w momencie składania wniosku ukończyli 18. rok życia

Oświadczam, że:

- 1) W dniu złożenia wniosku do Budżetu obywatelskiego w Toruniu mam ukończone 18 lat;
- 2) Dane podane w formularzu wniosku są prawdziwe i aktualne;
- 3) Zapoznałem/am się i akceptuję Regulamin budżetu obywatelskiego w Toruniu;
- 4) Zapoznałem/am się z klauzulą informacyjną dotyczącą przetwarzania danych osobowych w procedurze Budżetu obywatelskiego w Toruniu, znajdującą się na ostatniej stronie formularza wniosku;
- 5) Ponoszę odpowiedzialność prawną za dane i informacje zamieszczone w formularzu wniosku.

Toruń,

Data:

29.06.2020

2. Dla rodzica / opiekuna prawnego osoby małoletniej składającej projekt, która w momencie składania wniosku nie ukończyła 18. roku życia


Oświadczam, że:

- 1) Jestem rodzicem / opiekunem prawnym osoby składającej niniejszy projekt w ramach Budżetu obywatelskiego w Toruniu;
- 2) Akceptuję udział mojego dziecka / podopiecznego w procedurze Budżetu obywatelskiego w Toruniu;
- 3) Zapoznałem/am się z treścią projektu składanego przez moje dziecko / podopiecznego;
- 4) Potwierdzam prawdziwość i aktualność danych, które zostały podane w formularzu;
- 5) Zapoznałem/am się z klauzulą informacyjną dotyczącą przetwarzania danych osobowych w procedurze Budżetu obywatelskiego w Toruniu, znajdującą się na ostatniej stronie formularza wniosku;
- 6) Ponoszę odpowiedzialność prawną za wszelkie dane zamieszczone w formularzu wniosku.

Toruń,

Data:

Czytelny podpis składającego wniosek:

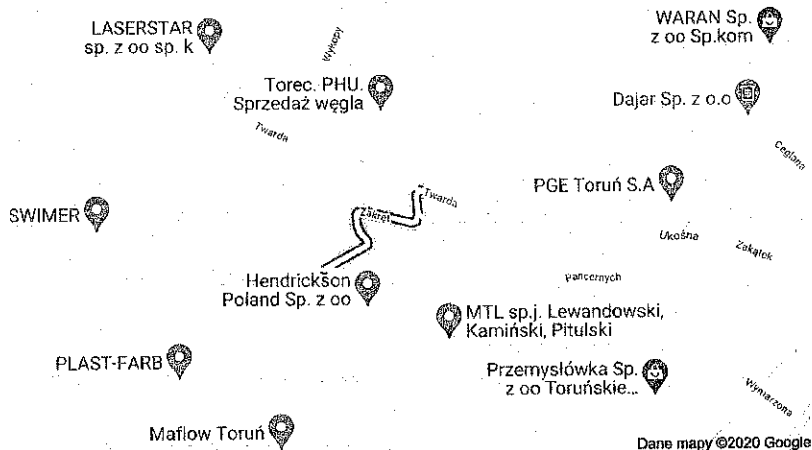


mapy google toruń ul.zakręt



Wszystko Mapy Wiadomości Grafika Filmy Więcej Ustawienia Narzędzia

Okolo 34 700 wyników (0,55 s)



Zakręt
87-100 Toruń

www.google.pl › maps

Toruń, Kujawsko-Pomorskie – Mapy Google

Znajdź lokalne firmy, przeglądaj mapy i wyznaczaj trasy w **Mapach Google**. ... Toruń, Kujawsko-Pomorskie. Street View. Street View. Obracanie widoku ...
Brakujące: zakręt | Musi zawierać słowo: zakręt

www.google.pl › maps › search › krakow+hotele

Mapy Google

Google Maps. Natężenie ruchu. Transport publiczny. Trasy rowerowe. Satelita Teren. Udostępnianie bieżącej lokalizacji. Twój wkład. Twoje miejsca. Ustawienia
Brakujące: zakręt | Musi zawierać słowo: zakręt

www.google.com › maps

Mapy Google

Google Maps. Natężenie ruchu. Transport publiczny. Trasy rowerowe. Satelita Teren. Udostępnianie bieżącej lokalizacji. Twój wkład. Twoje miejsca. Ustawienia
Brakujące: zakręt | Musi zawierać słowo: zakręt

maps.google.com › maps

Toruń - Google My Maps

Mural ścienny, artystyczne malarstwo ścienne, reprodukcja "Stworzenie Adama"link: <http://mojegaleria.blogspot.com/>
Brakujące: zakręt | Musi zawierać słowo: zakręt

support.google.com › maps › answer

Korzystanie z lżejszej wersji aplikacji Mapy Google - Mapy ...

Pobieranie **Map Google Go**. Aby zapisać **Mapy Google Go** na telefonie, pobierz aplikację ze Sklepu Play. Aby korzystać z nawigacji **zakręt po zakręcie**, pobierz ...

Obrazy dla mapy google toruń ul.zakręt



Więcej zdjęć dla zapytania mapy google toruń ul.zakręt

Zgłoś grafiki