














OZNACZENIA:

-  granice obszaru objętego koncepcją - wg. mpzp. teren przeznaczony pod usługi sportowe i zieleni parkową (teren o symbolu I.44 US / ZP) - obszar do realizacji celów publicznych
-  obowiązująca nieprzekraczalna linia zabudowy
-  pas drogowy - obowiązujące linie rozgraniczające
-  istniejący budynek w bezpośrednim sąsiedztwie
-  projektowana gruntowa ścieżka spacerowa
-  projektowana murawa - mieszanka traw na gleby suche
-  projektowana nawierzchnia piaskowo-żwirowa
-  istniejąca naturalna murawa
-  istniejące drzewa
-  projektowane drzewa - iglaste / liściaste / ozdobne
-  projektowane piłkochwyty (siatka ochronna)
- 1** projektowane boisko do gry w piłkę nożną
- 2** projektowane trybuny
- 3** projektowane miejsca piknikowe - siedziska wykonane z bali drewnianych, kosze na śmieci itp.
- 4** projektowana ścieżka zdrowia
- 5** dopuszczalne lokalizacja zabudowy o funkcji obsługującej przeznaczenie podstawowe
- 6** projektowany skwer osiedlowy wraz z elementami małej architektury (tj. ławki, kosze na śmieci itp.)
- 7** projektowane urządzenia siłowni zewnętrznej
- 8** projektowany plac zabaw dla dzieci starszych
- 9** projektowany plac zabaw dla dzieci młodszych

KONCEPCJA ZAGOSPODAROWANIA TERENU
pomiędzy ulicami Tataraków i Czaplí

