

*1. Mr. Aleksander*  
*[Signature]*



Urząd Miasta Torunia  
Kancelaria Urzędu Miasta Torunia  
ul. Grudziądzka 126b  
2016-03-31  
Ilość załączników.....  
L.dz.....  
Podpis.....

**FORMULARZ ZGŁASZANIA PROJEKTÓW  
DO ZREALIZOWANIA W RAMACH BUDŻETU PARTYCYPACYJNEGO W TORUNIU NA 2017 R.**


**UWAGA!!!**

- Formularz można też wypełnić za pomocą Internetu, a następnie wydrukować i przynieść lub przystać do Urzędu Miasta Torunia. Zajrzyj na [www.budzet.torun.pl](http://www.budzet.torun.pl).
- Prosimy o czytelne wypełnienie formularza.

URZĄD MIASTA TORUNIA  
Wydział Komunikacji Społecznej i Informacji  
SEKRETARIAT  
data wpływu 01.04.2016  
L. dz. ....


**A. INFORMACJE PODSTAWOWE**

- **Tytuł projektu:**  
„Wrzosa się rozwijają – inwestujemy w zdrowie fizyczne”
- **Lokalizacja:**  
Wrzosa
- **Typ projektu (zaznacz jedną pozycję):**  
 projekt ogólnomiejski  
 projekt lokalny (część miasta - okręg): Wrzosa
- **Autor projektu:**



• **Oświadczenie o przetwarzaniu danych osobowych:**

- x Wyrażam zgodę na przetwarzanie moich danych osobowych dla potrzeb niezbędnych do realizacji procedury budżetu partycypacyjnego przez Urząd Miasta Torunia zgodnie z ustawą z dnia 29 sierpnia 1997 r. o ochronie danych osobowych (tekst jednolity: Dz.U. 2015, poz. 2135 z późn. zm.). Administratorem danych osobowych jest Prezydent Miasta Torunia z siedzibą w Toruniu, ul. Wały gen. Sikorskiego 8. Uwaga! W przypadku niezaznaczenia pola znakiem X, wniosek będzie nieważny.



## **B. OPIS PROJEKTU**

Proszę opisać, co dokładnie ma zostać wykonane oraz wskazać główne działania związane z realizacją zadania:

Celem projektu jest budowa ogólnodostępnego boiska do piłki nożnej z nawierzchnią z trawy syntetycznej. W ramach projektu planuje się przeprowadzić następujące działania:

- przygotowanie terenu pod płytę boiska,
- ułożenie trawy syntetycznej i tzw. wybiegu oraz chodnika z kostki brukowej wzdłuż boku boiska,
- montaż bramek,
- montaż ogrodzenia i ławek do siedzenia,
- montaż oświetlenia.

Boisko zostanie pokryte trawą syntetyczną, wypełnioną granulatem gumowym. Odpowiednia gęstość i rodzaj włókna zapewnią dobre parametry odbicia piłki.

Boisko będzie służyło do gry w piłkę nożną.

Wymiary boiska będą wynosiły 30m x 62m. Pole gry powiększone będzie o pas autowy (tzw. wybieg) o szerokości od 1,5m na całym obwodzie. Zamontowanie bramek (3x2m) na końcach boiska umożliwi grę w piłkę nożną na całej długości boiska. W celu zapobiegnięcia częstemu wypadaniu piłki poza obszar boiska, ma ono zostać ogrodzone siatką o wysokości 4m. A za bramkami mają zostać zamontowane piłko chwyty z siatki o wys. 6m. Aby umożliwić grę również po zmroku (nawierzchnia daje możliwość gry właściwie przez cały rok) zamontowane zostanie oświetlenie boiska. Wzdłuż boku boiska ułożony zostanie chodnik z kostki brukowej a na nim zamontowane ławeczki do siedzenia.

Boisko ma powstać na terenie osiedla Wrzosa, przy zbiegu ulic Chabrowej i Storczykowej (północno-wschodnia część działki 731/2). W planie zagospodarowania przestrzennego teren ten przeznaczony jest pod sport i rekreację.

W pobliżu planowanego miejsca budowy boiska znajduje się mniejsze boisko wielofunkcyjne z twardą nawierzchnią do gry w piłkę ręczną i koszykówkę. Jest ono jednak nieoświetlone. A jego usytuowanie, z dala od ścieżek komunikacyjnych i wzroku ludzi sprzyja jego dewastacji. Nowe boisko planuje się oświetlić i usytuować w miejscu, gdzie będzie pod ciągłą kontrolą bądź pobliskiej szkoły, bądź to często spacerujących tamtędy mieszkańców osiedla. Ponad to powierzchnia starego boiska nie sprzyja grze w piłkę nożną. Nowoczesna nawierzchnia z trawy syntetycznej zapewni dobre parametry odbicia piłki, a białe linie dokładnie wyznaczą pole gry.

## **C. OPIS PROJEKTU NA STRONĘ INTERNETOWĄ**

Proszę napisać opis projektu, który zostanie opublikowany na stronie internetowej (maksymalnie 1200 znaków ze spacjami):

Projekt zakłada wybudowanie, na terenie osiedla Wrzosa, przy zbiegu ulic Chabrowej i Storczykowej, ogólnodostępnego boiska wielofunkcyjnego o wymiarach 30m x 62m ze sztuczną nawierzchnią (sztuczna trawa), do gry w piłkę nożną. Obiekt zostanie oświetlony i ogrodzony siatką o wysokości 4m, zostaną zamontowane także piłkochwyty. Dzięki lokalizacji boisko będzie pod stałym dozorem, a jednocześnie jego użytkowanie nie będzie uciążliwe dla mieszkańców pobliskich domostw. Z boiska będą korzystać mieszkańcy (czy przed południem uczniowie pobliskich szkół i przedszkoli, a po południu mieszkańcy osiedla Wrzosa w Toruniu).

W przestrzeni publicznej pojawi się miejsce, które będzie przeciwdziałać agresywnemu zachowaniu młodzieży, które ułatwi walkę z nudą i zachęci do ruchu. Boisko ukierunkuje zainteresowania młodzieży na poprawę kondycji fizycznej i rywalizację sportową.

## **D. SZACUNKOWY KOSZT PROJEKTU**

Proszę podać szacunkowy koszt realizacji projektu, jeżeli jest znany:

Szacunkowy koszt realizacji projektu ( projekt, przygotowanie terenu, podbudowa, nawierzchnia + malowanie linii, bramki, ogrodzenie, chodnik z kostki, ławeczki, pińko chwyty i oświetlenie (okablowanie, słupy, lampy) to ok. 390 000 zł.

#### **E. ZAŁĄCZNIKI**

x Lista poparcia dla projektu

Oświadczenie podmiotu zewnętrznego o współpracy, (patrz §13 pkt 4 Regulaminu) \*

x Mapy\*\*


x Zdjęcia\*\*

Inne (np. dodatkowe ekspertyzy, rekomendacje, analizy prawne)\*\*

*\* Jeśli realizacja wymaga współpracy z podmiotem zewnętrznym*

*\*\*Informacja nieobowiązkowa*

/-/



Skala 1:2500

X: 5878873.2 Y: 6539531.4

50 m

LEGENDA

- ▬ Obręb
- 712 Numery działek
- UL Nazwy ulic
- Działki
- Granica miasta
- P Oznaczenia jednostek
  - ▬ Tereny zieleni urządzonej
  - ▬ Tereny infrastruktury tech.
  - ▬ Tereny komunikacji
  - ▬ Tereny mieszk. z usługami
  - ▬ Tereny obiektów prod.
  - ▬ Tereny prod. z fun. usługow
  - ▬ Tereny rol. z zab. jedno.
  - ▬ Tereny sportu i rekreacji
  - ▬ Tereny usług. z funkcją proc.
  - ▬ Tereny usług. z zab. jedno.
  - ▬ Tereny usług. z zab. wielo.
  - ▬ Tereny usługowe z zielenią
  - ▬ Tereny użytkowane rolniczo
  - ▬ Tereny wód powierzchni.
  - ▬ Tereny zab. jedno. - wielo.
  - ▬ Tereny zab. jedno. z usług.
  - ▬ Tereny zab. jednorodzinnej
  - ▬ Tereny zab. usługowej




R  
+  
-  
□  
↕  
↻  
→  
1:X  
m2  
globe  
X  
i

© Csatomaps 2011

Skala 1:2500

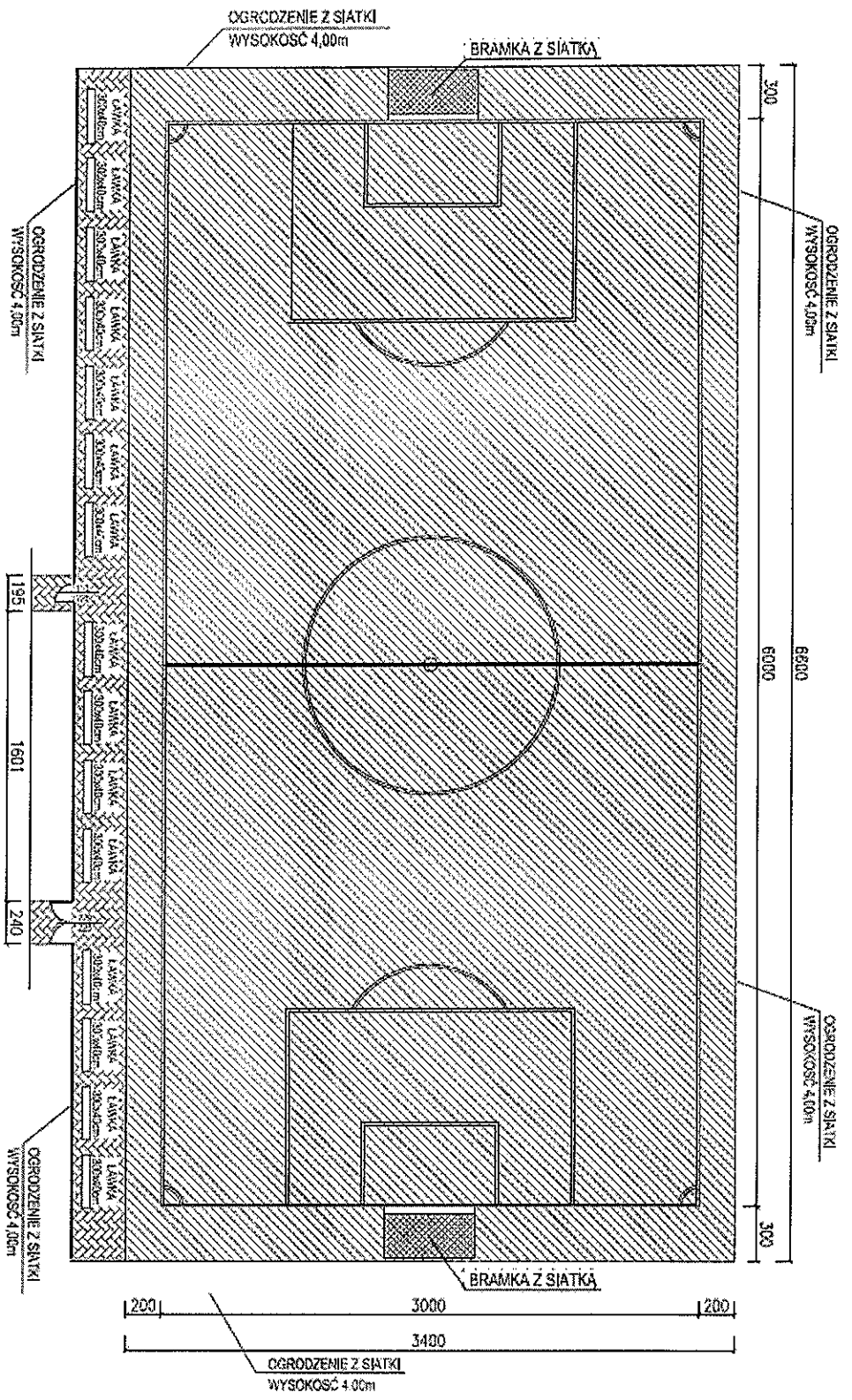
X: 5878942.2 Y: 6539472.6



Planowane boisko

USORY

50m



Wzrost oszac.:  
**RZUT BOISKA**