

Dr. M. A. P. S. K.
M. S. B. B. B.



URZĄD MIASTA TORUNIA
Wydział Organizacji i Informatyki
ul. Włocławska 12/15
data wpływu 2016-03-31
L. dz. *cel*

FORMULARZ ZGŁASZANIA PROJEKTÓW DO ZREALIZOWANIA W RAMACH BUDŻETU PARTYCYPACYJNEGO W TORUNIU NA 2017 R.


UWAGA!!!

- Formularz można też wypełnić za pomocą Internetu, a następnie wydrukować i przynieść lub przysłać do Urzędu Miasta Torunia. Zajrzyj na www.budzet.torun.pl.
- Prosimy o czytelne wypełnienie formularza.

URZĄD MIASTA TORUNIA
Wydział Komunikacji Społecznej i Informatyki
SEKRETARIAT
data wpływu 01.04.2016
L. dz.

A. INFORMACJE PODSTAWOWE

- **Tytuł projektu:**
ALEJKI NA WYMARZONEJ
- **Lokalizacja:**
Cmentarz przy ul. Wymarzonej działka nr 248/8
- **Typ projektu (zaznacz jedną pozycję):**
 projekt ogólnomiejski
 projekt lokalny (część miasta - okręg): BIELAWY-GRĘBOCIN
- **Autor projektu:**



Oświadczenie o przetwarzaniu danych osobowych:

- x Wyrażam zgodę na przetwarzanie moich danych osobowych dla potrzeb niezbędnych do realizacji procedury budżetu partycypacyjnego przez Urząd Miasta Torunia zgodnie z ustawą z dnia 29 sierpnia 1997 r. o ochronie danych osobowych (tekst jednolity: Dz.U. 2015, poz. 2135 z późn. zm.). Administratorem danych osobowych jest Prezydent Miasta Torunia z siedzibą w Toruniu, ul. Wały gen. Sikorskiego 8. Uwaga! W przypadku niezaznaczenia pola znakiem X, wniosek będzie nieważny.



B. OPIS PROJEKTU

Proszę opisać, co dokładnie ma zostać wykonane oraz wskazać główne działania związane z realizacją zadania:

Na działce 248/8, której właścicielem jest Parafia rzymskokatolicka p.w. Matki Bożej Nieustającej Pomocy w Toruniu, powstał cmentarz. Parafia teren cmentarza ogrodziła i wstępnie uzbroiła. Teren jest piaszczysty, a co za tym idzie trudny do zagospodarowania gruntowego. Cmentarz jest miejscem pochówku dla zmarłych parafian oraz dla wszystkich zmarłych mieszkańców Torunia zarówno wierzących jak i niewierzących, co stwarza z tego miejsca, miejsce użytku publicznego, administrowanego przez Parafie. Ze względu na dostępność cmentarza dla każdego mieszkańca Torunia projekt zakłada wykonanie z budżetu partycypacyjnego – zgodnie z istniejącym projektem zagospodarowania - alejek, utwardzonych kostkami betonowymi na podbudowie z krawężnikami, co ułatwi dostęp żałobników i odwiedzających groby do miejsc pochówków ich bliskich krewnych czy też znajomych.

C. OPIS PROJEKTU NA STRONĘ INTERNETOWĄ

Proszę napisać opis projektu, który zostanie opublikowany na stronie internetowej (maksymalnie 1200 znaków ze spacjami):

ALEJKI NA WYMARZONEJ to projekt wykonania alejek na cmentarzu przy ul. Wymarzonej, ułatwiający dostęp żałobników i odwiedzających groby do miejsc pochówków ich bliskich krewnych czy też znajomych. Cmentarz może być miejscem pochówku dla każdego zmarłego mieszkańca Torunia. Zagłosuj na projekt, który umożliwi stworzenie godnego miejsca pochówku. Może i Ty kiedyś tam spoczniesz na wieczność.

D. SZACUNKOWY KOSZT PROJEKTU

Proszę podać szacunkowy koszt realizacji projektu, jeżeli jest znany:

177 134,76 zł

E. ZAŁĄCZNIKI

Lista poparcia dla projektu

Oświadczenie podmiotu zewnętrznego o współpracy, (patrz §13 pkt 4 Regulaminu) *


rysunek nr 1 z projektu zagospodarowania terenu i rysunek poglądowy**

X kosztorys**

** Jeśli realizacja wymaga współpracy z podmiotem zewnętrznym*

***Informacja nieobowiązkowa*

/-/



LEGENDA:

KWARTAŁ "A"
- groby pojedyncze ziemne

KWARTAŁ "B"
- groby pojedyncze ziemne

KWARTAŁ "C"
- groby rodzinne ziemne

KWARTAŁ "D"
- groby pojedyncze murowane

KWARTAŁ "E"
- Kolumbarium
- groby pojedyncze dzieci

KWARTAŁ "F" - groby rodzinne murowane

KWARTAŁ "G" - Aleja Grobowców

KWARTAŁ "H" - groby rodzinne ziemne

KWARTAŁ "I" - groby rodzinne murowane

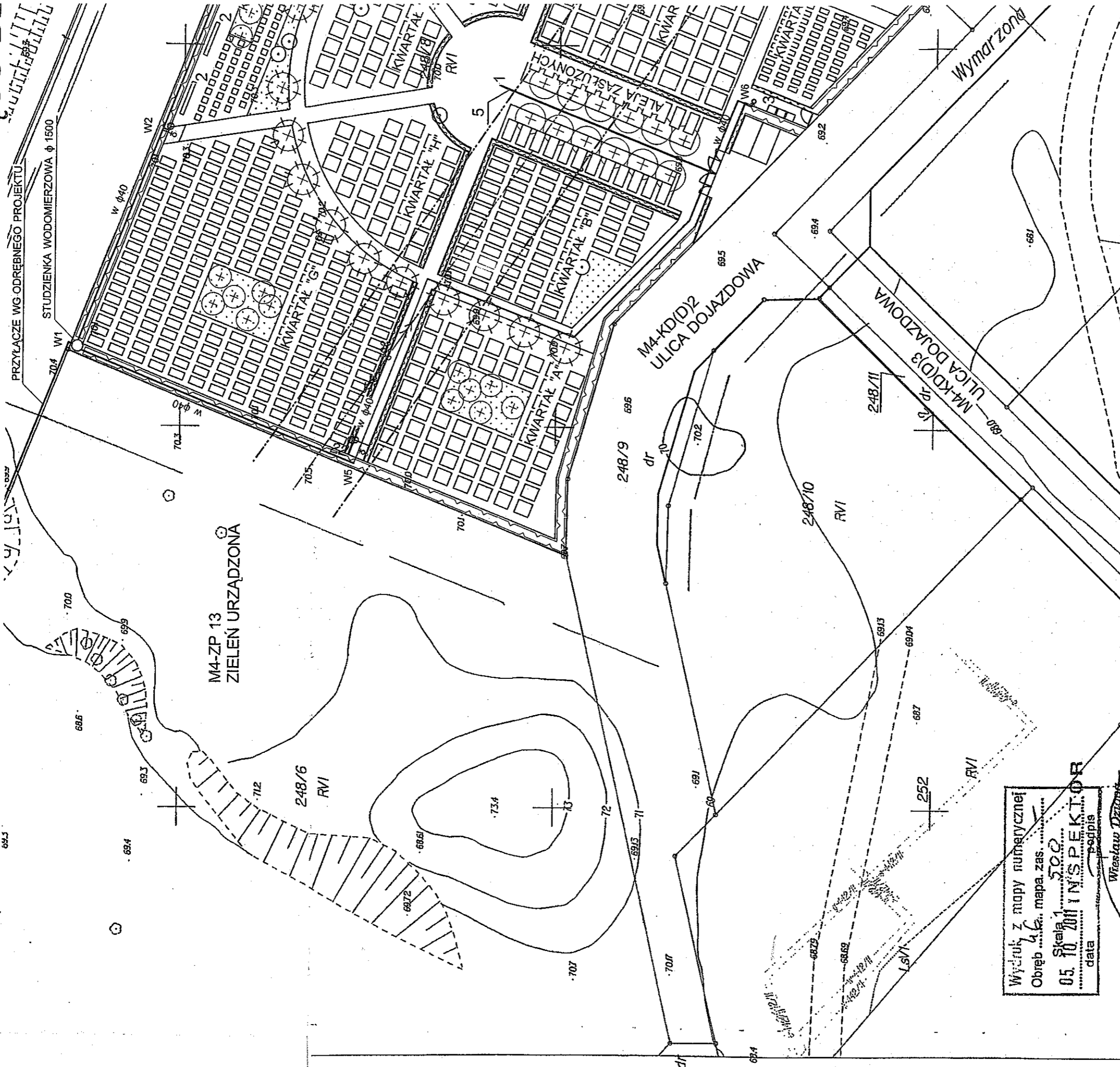
KWARTAŁ "J" - groby urnowe

Koszty oferty

CMENTARZ

L.p.	Podstawa wyceny	Opis	Jedn. obm.	Ilość	Cena jedn.	Wartość
1	2	3	4	5	6	7
ul. Ostrolecka						
1. Roboty pomiarowe						
1	D-01.01.01	ROZBIÓRKI+GEODEZJA+ROBOTY NIEPRZEWDZIANE	kpl	1,00	5 500,00	5 500,00
2. Wykonanie koryta z profilowaniem i zagęszczeniem podłoża						
4		Koryta o głębokości 33 cm wykonywane mechanicznie na całej szerokości jezdni i chodników w gruncie kategorii I-IV	m2	760,00	3,30	2 508,00
5		Roboty ziemne w gruncie kategorii III z transportem urobku samochodami samowyładowczymi na odległość do 10km lecz w ziemi zmagazynowanej w hałdach, ładowarkami kołowymi o pojemności tyżki 1,25m3	m3	250,00	15,40	3 850,00
6		Profilowanie i zagęszczanie mechaniczne podłoża pod warstwy konstrukcyjne nawierzchni w gruncie kategorii I-IV	m	760,00	1,10	836,00
3. Krawężniki, oporniki i obrzeża						
7	D-08.03.01	Ława betonowa z oporem pod krawężniki z B-15	m3	27,00	198,00	5 346,00
8	D-08.01.01	Ustawienie krawężników betonowych 15x30 cm na podsypce cem.-piaskowej	m	20,00	28,60	572,00
9		Obrzeża betonowe o wymiarach 30x8cm na podsypce piaskowej, z wypełnieniem spoin zaprawą cementową	m	760,00	19,80	15 048,00
4. Wykonanie podbudowy z gruzu						
10	D-04.01.01	Podbudowa zasadnicza z gruzu betonowego jezdni gr. 20 cm	m2	1 520,00	22,00	33 440,00
5. Nawierzchnia z kostki betonowej						
11	D-04.01.01	Nawierzchnia z kostki brukowej betonowej szarej grubości 8cm, układane na podsypce cementowo-piaskowej	m2	1 520,00	50,60	76 912,00
RAZEM NETTO						144 012,00
VAT 23%						33 122,76
RAZEM BRUTTO						177 134,76

**PROJEKT ZAGOSPODAROWANIA TERENU CMENT
PRZY UL. WYMARZONEJ W TORUNIU,
DZIAŁKA NR 248/8 - I ETAP REALIZACJI I CZĘŚĆ DZ**



Wyciuk z mapy numerycznej
Obręb 42,46, mapa zas.
05.10.2011 Skala 1:500
INSPEKTOR
data podpis
Wiesław Dziopa

TORUŃ
Obręb 42,46

MAPA SYTUACYJNO-WYSOKOŚCIOWA
do celów projektowych
skala 1:500

1. Mapa wektorowa opracowana w technologii numerycznej w środowisku MicroStation na podstawie pierwotny mapy zasadniczej.
2. Układ współrzędnych państwowych "2000".
3. Poziom odniesienia: "Amsterdam".
4. Treść wektorowa opracowana wg instrukcji K-1 "Podstawowa mapa kraju" z dnia 01.06.1995r.

KERG 1753/2011

UL. WYMARZONA A 22

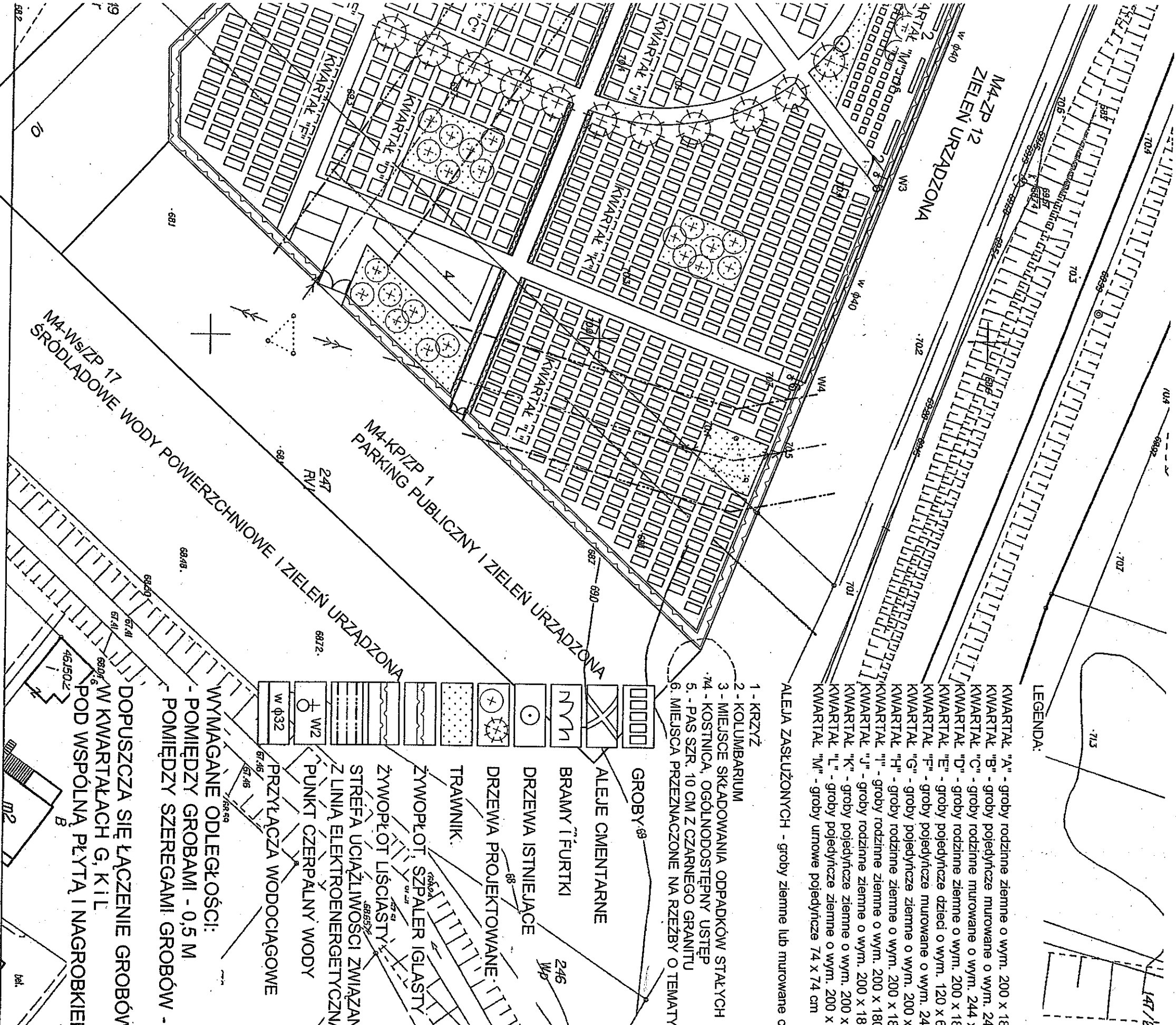
k.s.rob. 1111/2011
KERG 1753/2011

PRZYŁĄCZE WG-ODRĘBNEGO PROJEKTU
STUDZIENKA WODOMIERSZOWA ϕ 1500
FIZYKALNO-GEODEZYJNY I
USŁUGOWO PRODUKCYJNY
"GEOTOR" Sp. z o.o.
ul. Foski-Starowiejska 24, 87-101
GEODETA I PRZEAMBIENIA
mgr inż. Andrzej Kucharczyk
upr. 1602

OG.

RZA PARAFII P.W. MATKI BOŻEJ NIEUSTAJĄCEJ POMOC

ALKI NR 247 - II ETAP REALIZACJI.



LEGENDA:

- KWARTAL "A" - groby rodzinne ziemne o wym. 200 x 180
- KWARTAL "B" - groby pojedyncze murowane o wym. 240 x 180
- KWARTAL "C" - groby rodzinne murowane o wym. 244 x 180
- KWARTAL "D" - groby rodzinne ziemne o wym. 200 x 180
- KWARTAL "E" - groby pojedyncze dzieci o wym. 120 x 60
- KWARTAL "F" - groby pojedyncze murowane o wym. 240 x 180
- KWARTAL "G" - groby pojedyncze ziemne o wym. 200 x 180
- KWARTAL "H" - groby rodzinne ziemne o wym. 200 x 180
- KWARTAL "I" - groby rodzinne ziemne o wym. 200 x 180
- KWARTAL "J" - groby rodzinne ziemne o wym. 200 x 180
- KWARTAL "K" - groby pojedyncze ziemne o wym. 200 x 180
- KWARTAL "L" - groby pojedyncze ziemne o wym. 200 x 180
- KWARTAL "M" - groby urnowe pojedyncze 74 x 74 cm

- 1 - KRZYŻ
- 2 - KOLUMBARIUM
- 3 - MIEJSCE SKŁADOWANIA ODPADKÓW STAŁYCH
- 4 - KOSTNICA, OGÓLNODOSTĘPNY USTĘP
- 5 - PAS SZR. 10 CM Z CZARNEGO GRANITU
- 6 - MIEJSCA PRZEZNACZONE NA RZEZBY O TEMATYCE

- GROBY
- ALEJE CEMENTARNE
- BRAMY I FURTKI
- DRZEWA ISTNIEJĄCE
- DRZEWA PROJEKTOWANE
- TRAWNIK
- ZYWOPIŁOT SZPALER IGLASTY
- ZYWOPIŁOT LIŚCIASTY
- STREFA UCIAŹLIWOSCI ZWIĄZANA Z LINIĄ ELEKTROENERGETYCZNĄ
- PUNKT CZERPALNY WODY
- PRZYŁĄCZA WODOCIĄGOWE
- W φ32
- W φ40

WYMAGANE ODLEGIŁOŚCI:
 - POMIĘDZY GROBAMI - 0,5 M
 - POMIĘDZY SZEREGAMI GROBÓW - 0,5 M

DOPUSZCZA SIĘ ŁĄCZENIE GROBÓW W KWARTALACH G, K I L
 POD WSPÓLNĄ PŁYTĄ I NAGROBKIE

PROJEKT ZAGOSPODAROWANIA TERENU

Urząd Miasta Wydział Geodezji i Kartografii
 Ośrodek Dokumentacji Geodezji i Kartograficznej w Toruniu
 W obszarze oznaczonym linią dokonano aktualizacji treści mapy zasadniczej. Dokumenty z pomiaru i uzgodnień przyjęto do rozstrzygnięcia w dniu

Investor	Parafia p.w. Matki Bożej Nieustającej
Objekt	CEMENTARZ