

M. Mi. PPA
Basia



WPLYNEŁO
Kancelaria Urzędu Miasta Torunia
2016 -03- 30
Ilość zał.
L. dz.
Podpis *M. Mi. PPA*

**FORMULARZ ZGŁASZANIA PROJEKTÓW DO ZREALIZOWANIA W RAMACH BUDŻETU
PARTYCYPACYJNEGO W TORUNIU 2017**

URZĄD MIASTA TORUNIA
Komunikacji Społecznej i Informacji
SEKRETARIAT
data wpływu 30.03.2016
L. dz. *1702*

A. INFORMACJE PODSTAWOWE

• Tytuł projektu:

Przebudowa przedłużenia ul. Ustronnej w Toruniu-Czerniewicach.


• Lokalizacja:

Przedmiotowa ulica znajduje się na osiedlu Czerniewice. Jest to przedłużenie ulicy Ustronnej, za skrzyżowaniem z ulicą Matysiaków, prostopadle do ul. Łódzkiej (ślepa ulica, bez dojazdu do ul. Łódzkiej). Lokalizacja ulicy została oznaczona na załączonych mapkach.

• Typ projektu:


- projekt ogólnomiejski
 projekt lokalny: Czerniewice

• Autor projektu:



• Oświadczenie o przetwarzaniu danych osobowych:

Wyrażam zgodę na przetwarzanie moich danych osobowych dla potrzeb niezbędnych do realizacji procedury budżetu partycypacyjnego przez Urząd Miasta Torunia zgodnie z ustawą z dnia 29 sierpnia 1997 r. o ochronie danych osobowych (tekst jednolity: Dz.U. 2015, poz. 2135 z późn. zm.). Administratorem danych osobowych jest Prezydent Miasta Torunia z siedzibą w Toruniu ul. Wały Gen. Sikorskiego 8. Uwaga! W przypadku nie zaznaczenia pola znakiem X, ankieta traktowana będzie jako głos nieważny.



B. OPIS PROJEKTU:

Docelowa przebudowa ulicy (obecnie drogi gruntowej) o nawierzchni z kostki betonowej jako ciągu pieszo-jezdnego (ok. 715 m²). Do tej pory na Osiedlu Czerniewice z powodzeniem przebudowano w ramach budżetu partycypacyjnego, w podobnym systemie, kilka ulic, m.in. ul. Miodową, Kolejową i Wiśniową.

C. SZACUNKOWY KOSZT PROJEKTU:

100000.00

D. OPIS PROJEKTU NA STRONĘ INTERNETOWĄ:

Realizacja projektu ma na celu likwidację drogi gruntowej, co przyczyni się do polepszenia jakości życia nie tylko osób zamieszkujących przy tej ulicy, ale również innym użytkownikom. Od początku powstania osiedla mieszkańcy ulicy, a także liczni piesi i kierowcy mają problem z kałużami, wybojami, piaskiem i

blotem. Prowadzone sporadycznie akcje profilowania dróg gruntowych są mało skuteczne i po pierwszych obfitszych opadach deszczu droga powraca do pierwotnego stanu. Z drogi korzystają prócz mieszkańców ulicy także liczni mieszkańcy Osiedla idąc do sklepów oraz spacerujący do przyległego lasu.

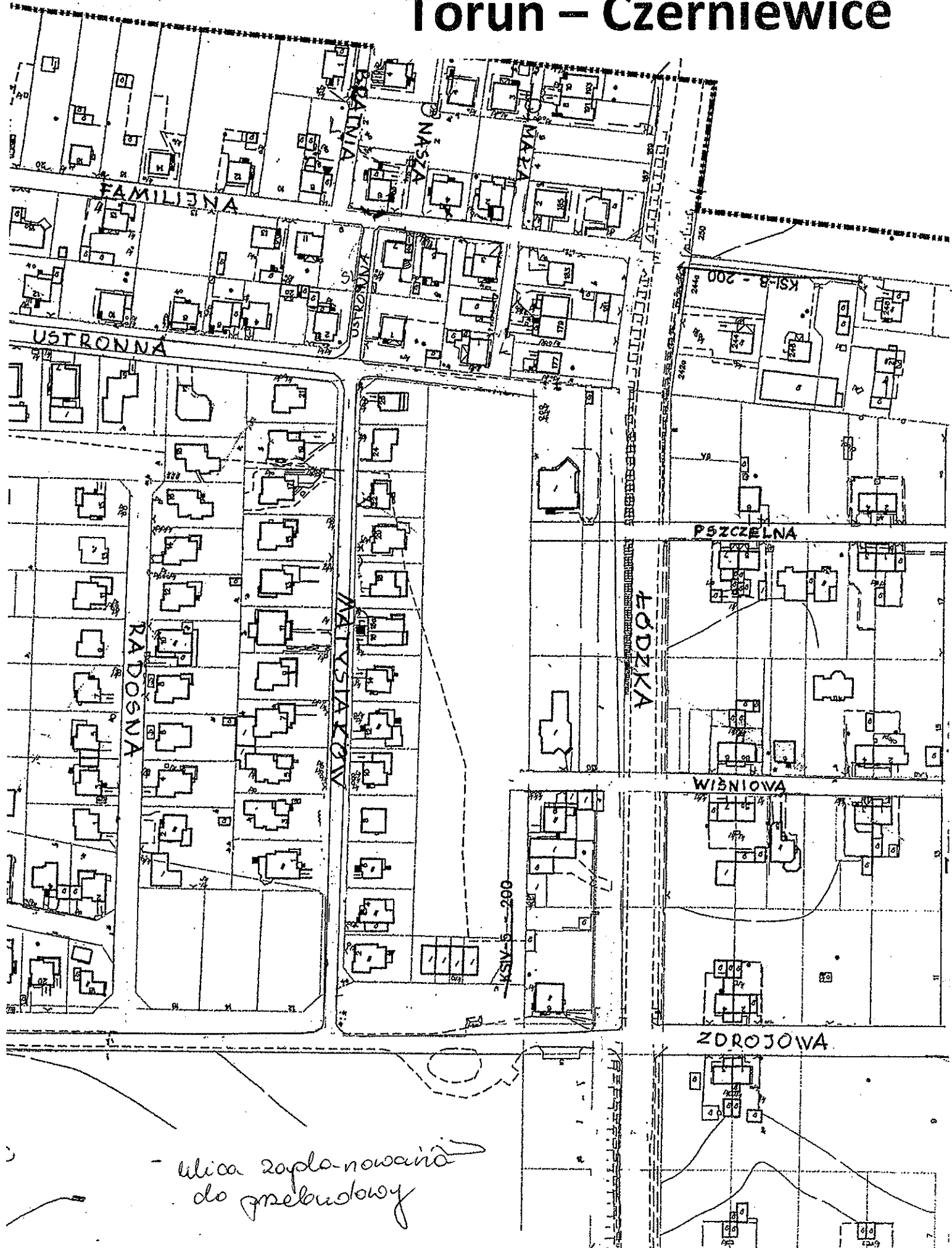
E. ZAŁĄCZNIKI:

- Lista poparcia dla projektu,
- Oświadczenie pomiotu zewnętrznego o współpracy,
- Mapy,
- Zdjęcia,
- Inne (np. dodatkowe ekspertyzy, rekomendacje, analizy prawne).



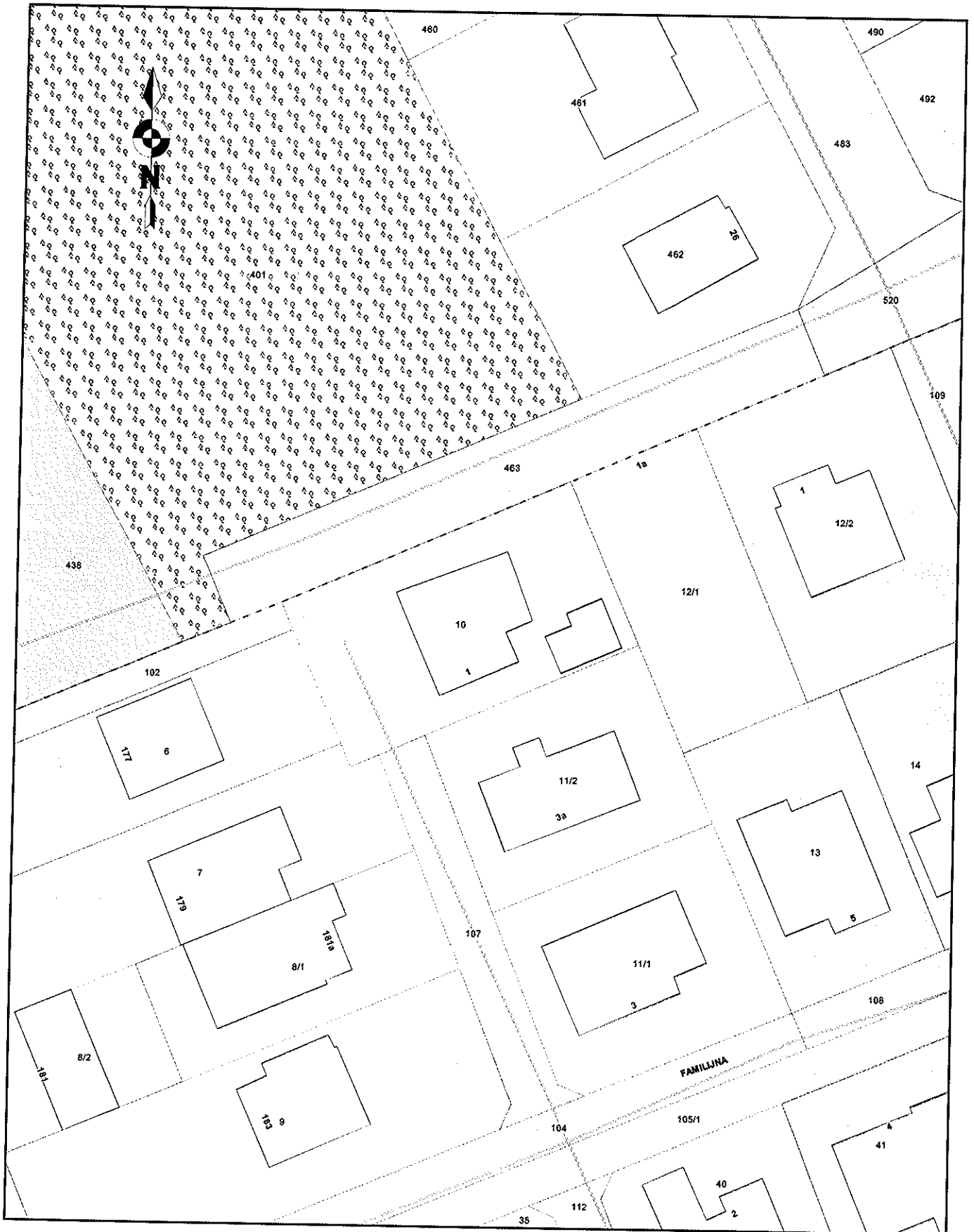
739-397-88

Toruń – Czerniewice




Mapa

Skala 1:500



- ulica zaplanowana do przebudowy


 - ulica zaplanowana do przebudowy
Rozbudowa




Skala 1:500

Mapa

TORUŃ – CZERNIEWICE Przebudowa przedłużenia ul. Ustronnej



Widok od strony ul. Matysiaków



Widok od strony ul. Łódzkiej