GRANICE OBSZARU ZDEGRADOWANEGO I OBSZARU REWITALIZACJI

PODOBSZAR: JAKUBSKIE PRZEDMIEŚCIE, RUDAK

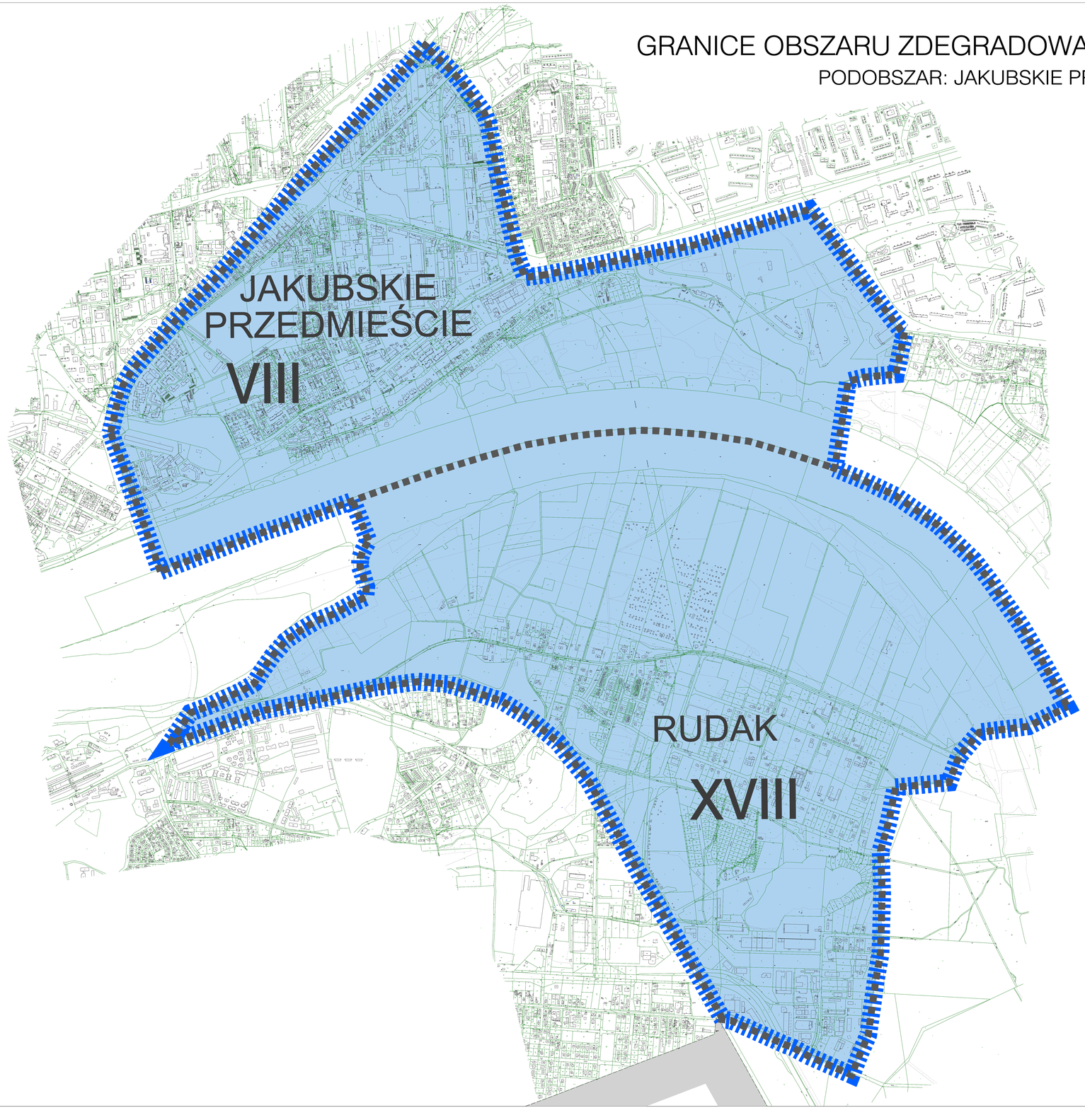

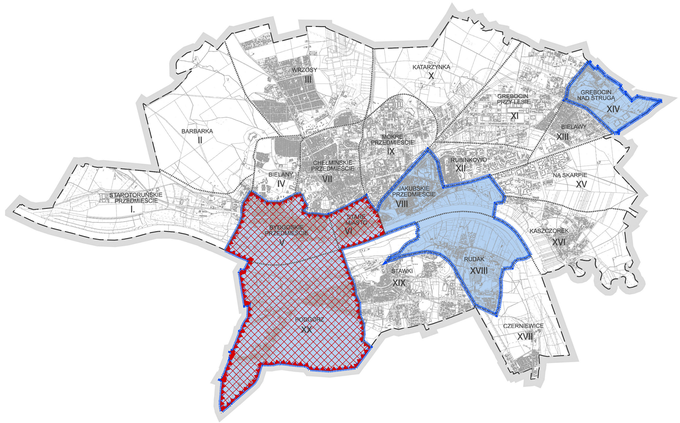

OZNACZENIA:

- GRANICA OBSZARU ZDEGRADOWANEGO
- OBSZAR ZDEGRADOWANY
- GRANICA OBSZARU REWITALIZACJI
- OBSZAR REWITALIZACJI

N

0 250 500 1000m

PODZIAŁKA LINIOWA

SKALA 1 : 5 000

Załącznik do Uchwały Nr Rady Miasta Torunia z dnia
w sprawie wyznaczania obszaru zdegradowanego i obszaru rewitalizacji na terenie miasta Torunia

GRANICE OBSZARU ZDEGRADOWANEGO I OBSZARU REWITALIZACJI

PODOBSZAR: BYDGOSKIE PRZEDMIEŚCIE, STARE MIASTO, PODGÓRZ

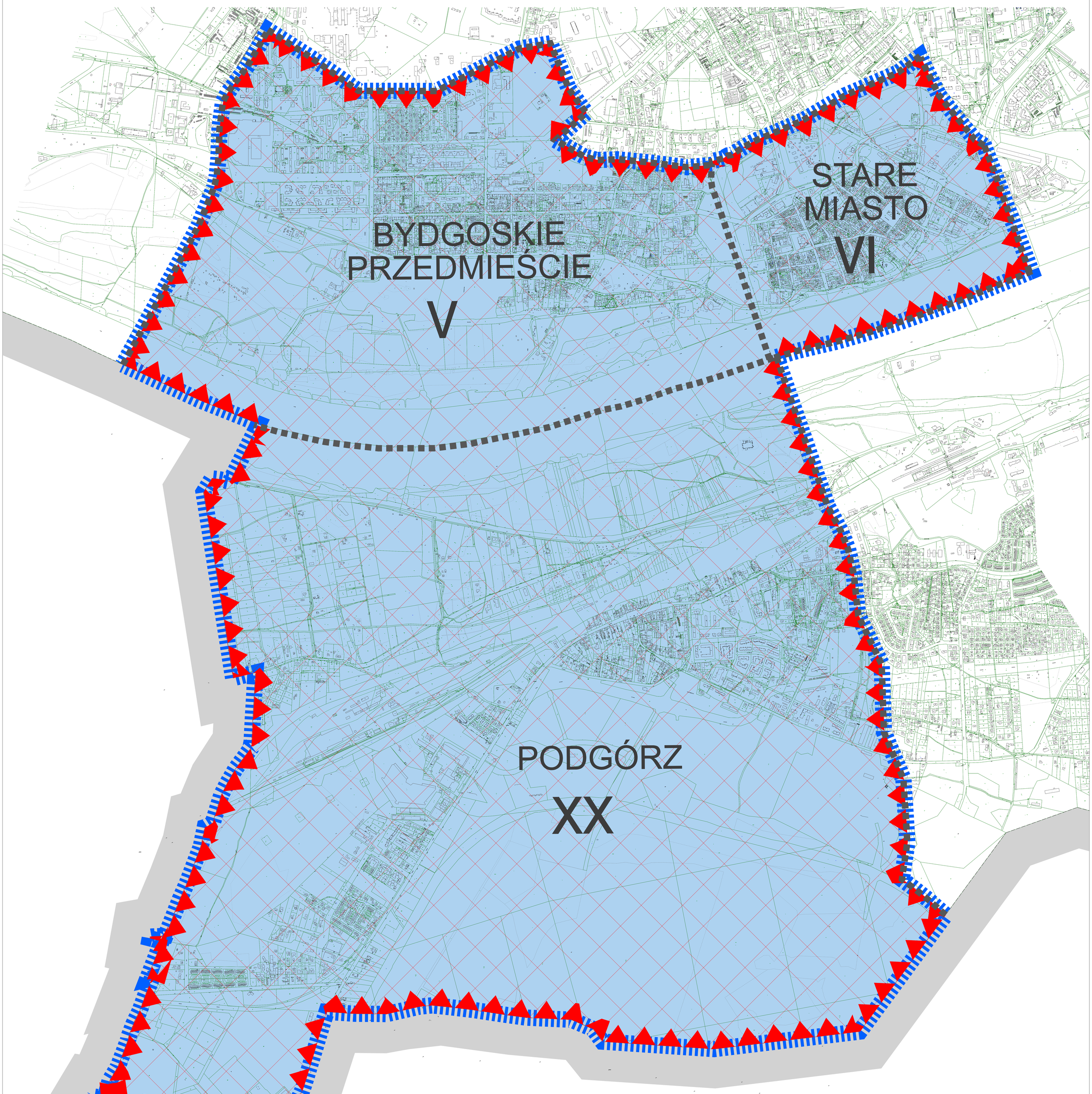

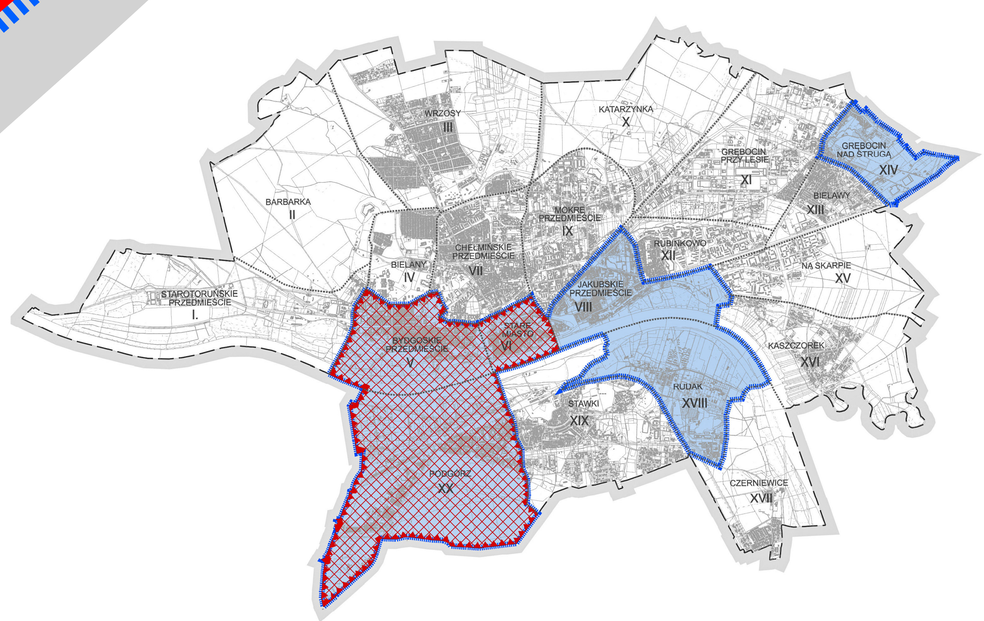

OZNACZENIA:

- GRANICA OBSZARU ZDEGRADOWANEGO
- OBSZAR ZDEGRADOWANY
- GRANICA OBSZARU REWITALIZACJI
- OBSZAR REWITALIZACJI

N

0 250 500 1000m

PODZIAŁKA LINIOWA

SKALA 1 : 5 000

GRANICE OBSZARU ZDEGRADOWANEGO I OBSZARU REWITALIZACJI

PODOBSZAR: GRĘBOCIN NAD STRUGĄ

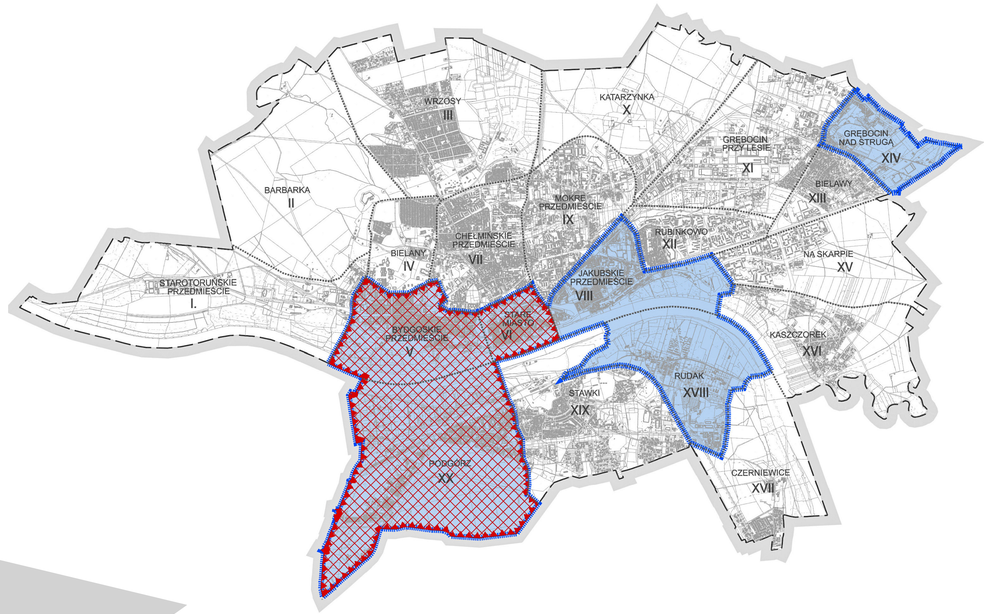

OZNACZENIA:

- GRANICA OBSZARU ZDEGRADOWANEGO
- OBSZAR ZDEGRADOWANY
- GRANICA OBSZARU REWITALIZACJI
- OBSZAR REWITALIZACJI

N

0 250 500 1000m

PODZIAŁKA LINIOWA

SKALA 1 : 5 000